

This is a cadastral map of a residential area in Hliník. The central focus is plot 1085/1, which is shaded in blue. The map shows various dimensions for this plot and its boundaries, including a large rectangular area of 65.51m by 32.05m. Other dimensions include 44.02m, 34.32m, 27.38m, 33.82m, 59.77m, 38.84m, 13.50m, 6.12m, 29.62m, 82.44m, 6.04m, 6.59m, and 3.13m. The map also shows surrounding plots (e.g., 1087/3, 1095/2, 1098/39, 1085/5, 1085/4, 1085/3, 1026/2, 1085/7, 1026/4, 1098/4, 1079/2, 1035/1, 1033, 1031/1, 1098/32, 1042/2, 1098/15, 1098/38, 1098/2, 1098/42, 1098/41, 1095/11, 1095/10, 1095/7, 1095/14, 1095/15, 1095/16, 1095/17, 1095/18, 1095/19, 1095/20, 1095/21, 1095/22, 1095/23, 1095/24, 1095/25, 1095/26, 1095/27, 1095/28, 1095/29, 1095/30, 1095/31, 1095/32, 1095/33, 1095/34, 1095/35, 1095/36, 1095/37, 1095/38, 1095/39, 1095/40, 1095/41, 1095/42, 1095/43, 1095/44, 1095/45, 1095/46, 1095/47, 1095/48, 1095/49, 1095/50, 1095/51, 1095/52, 1095/53, 1095/54, 1095/55, 1095/56, 1095/57, 1095/58, 1095/59, 1095/60, 1095/61, 1095/62, 1095/63, 1095/64, 1095/65, 1095/66, 1095/67, 1095/68, 1095/69, 1095/70, 1095/71, 1095/72, 1095/73, 1095/74, 1095/75, 1095/76, 1095/77, 1095/78, 1095/79, 1095/80, 1095/81, 1095/82, 1095/83, 1095/84, 1095/85, 1095/86, 1095/87, 1095/88, 1095/89, 1095/90, 1095/91, 1095/92, 1095/93, 1095/94, 1095/95, 1095/96, 1095/97, 1095/98, 1095/99, 1095/100, 1095/101, 1095/102, 1095/103, 1095/104, 1095/105, 1095/106, 1095/107, 1095/108, 1095/109, 1095/110, 1095/111, 1095/112, 1095/113, 1095/114, 1095/115, 1095/116, 1095/117, 1095/118, 1095/119, 1095/120, 1095/121, 1095/122, 1095/123, 1095/124, 1095/125, 1095/126, 1095/127, 1095/128, 1095/129, 1095/130, 1095/131, 1095/132, 1095/133, 1095/134, 1095/135, 1095/136, 1095/137, 1095/138, 1095/139, 1095/140, 1095/141, 1095/142, 1095/143, 1095/144, 1095/145, 1095/146, 1095/147, 1095/148, 1095/149, 1095/150, 1095/151, 1095/152, 1095/153, 1095/154, 1095/155, 1095/156, 1095/157, 1095/158, 1095/159, 1095/160, 1095/161, 1095/162, 1095/163, 1095/164, 1095/165, 1095/166, 1095/167, 1095/168, 1095/169, 1095/170, 1095/171, 1095/172, 1095/173, 1095/174, 1095/175, 1095/176, 1095/177, 1095/178, 1095/179, 1095/180, 1095/181, 1095/182, 1095/183, 1095/184, 1095/185, 1095/186, 1095/187, 1095/188, 1095/189, 1095/190, 1095/191, 1095/192, 1095/193, 1095/194, 1095/195, 1095/196, 1095/197, 1095/198, 1095/199, 1095/200, 1095/201, 1095/202, 1095/203, 1095/204, 1095/205, 1095/206, 1095/207, 1095/208, 1095/209, 1095/210, 1095/211, 1095/212, 1095/213, 1095/214, 1095/215, 1095/216, 1095/217, 1095/218, 1095/219, 1095/220, 1095/221, 1095/222, 1095/223, 1095/224, 1095/225, 1095/226, 1095/227, 1095/228, 1095/229, 1095/230, 1095/231, 1095/232, 1095/233, 1095/234, 1095/235, 1095/236, 1095/237, 1095/238, 1095/239, 1095/240, 1095/241, 1095/242, 1095/243, 1095/244, 1095/245, 1095/246, 1095/247, 1095/248, 1095/249, 1095/250, 1095/251, 1095/252, 1095/253, 1095/254, 1095/255, 1095/256, 1095/257, 1095/258, 1095/259, 1095/260, 1095/261, 1095/262, 1095/263, 1095/264, 1095/265, 1095/266, 1095/267, 1095/268, 1095/269, 1095/270, 1095/271, 1095/272, 1095/273, 1095/274, 1095/275, 1095/276, 1095/277, 1095/278, 1095/279, 1095/280, 1095/281, 1095/282, 1095/283, 1095/284, 1095/285, 1095/286, 1095/287, 1095/288, 1095/289, 1095/290, 1095/291, 1095/292, 1095/293, 1095/294, 1095/295, 1095/296, 1095/297, 1095/298, 1095/299, 1095/300, 1095/301, 1095/302, 1095/303, 1095/304, 1095/305, 1095/306, 1095/307, 1095/308, 1095/309, 1095/310, 1095/311, 1095/312, 1095/313, 1095/314, 1095/315, 1095/316, 1095/317, 1095/318, 1095/319, 1095/320, 1095/321, 1095/322, 1095/323, 1095/324, 1095/325, 1095/326, 1095/327, 1095/328, 1095/329, 1095/330, 1095/331, 1095/332, 1095/333, 1095/334, 1095/335, 1095/336, 1095/337, 1095/338, 1095/339, 1095/340, 1095/341, 1095/342, 1095/343, 1095/344, 1095/345, 1095/346, 1095/347, 1095/348, 1095/349, 1095/350, 1095/351, 1095/352, 1095/353, 1095/354, 1095/355, 1095/356, 1095/357, 1095/358, 1095/359, 1095/360, 1095/361, 1095/362, 1095/363, 1095/364, 1095/365, 1095/366, 1095/367, 1095/368, 1095/369, 1095/370, 1095/371, 1095/372, 1095/373, 1095/374, 1095/375, 1095/376, 1095/377, 1095/378, 1095/379, 1095/380, 1095/381, 1095/382, 1

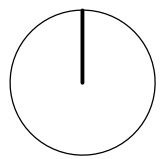
Pozemky – dotčené stavbou – k datu listopad 2016					
Parcelní číslo	Výměra	Způsob využití	Druh Pozemku	Vlastnické právo	Způsob ochrany
	(m2)				
katastrální území Třeboň					
1085/1	9649	Jiná plocha	ostatní plocha	Město Třeboň, Palackého nám. 46, Třeboň II, 37901 Třeboň	Památkově chráněné území, Rozsáhlé chráněné území
1085/5	3079	Ostatní komunikace	ostatní plocha	Město Třeboň, Palackého nám. 46, Třeboň II, 37901 Třeboň	Památkově chráněné území, Rozsáhlé chráněné území
1095/2	4227	Ostatní komunikace	ostatní plocha	Město Třeboň, Palackého nám. 46, Třeboň II, 37901 Třeboň	Památkově chráněné území, Rozsáhlé chráněné území
Pozemky – sousední stavby – k datu listopad 2016					
Parcelní číslo	Výměra	Způsob využití	Druh Pozemku	Vlastnické právo	Způsob ochrany
	(m2)				
katastrální území Třeboň					
1085/15	8527	sportovní a rekreační plocha	ostatní plocha	Město Třeboň, Palackého nám. 46, Třeboň II, 37901 Třeboň	Památkově chráněné území, Rozsáhlé chráněné území
1085/4	924	silnice	ostatní plocha	Město Třeboň, Palackého nám. 46, Třeboň II, 37901 Třeboň	Památkově chráněné území, Rozsáhlé chráněné území
1085/6	4323		zastavěná plocha a nádvoří	Město Třeboň, Palackého nám. 46, Třeboň II, 37901 Třeboň	Památkově chráněné území, Rozsáhlé chráněné území
1087/17	6875	manipulační plocha	ostatní plocha	Město Třeboň, Palackého nám. 46, Třeboň II, 37901 Třeboň	Památkově chráněné území, Rozsáhlé chráněné území
1087/4	14880	sportovní a rekreační plocha	ostatní plocha	Město Třeboň, Palackého nám. 46, Třeboň II, 37901 Třeboň	Památkově chráněné území, Rozsáhlé chráněné území
1098/1	19776	manipulační plocha	ostatní plocha	Město Třeboň, Palackého nám. 46, Třeboň II, 37901 Třeboň	Památkově chráněné území, Rozsáhlé chráněné území
1098/37	762	manipulační plocha	ostatní plocha	Město Třeboň, Palackého nám. 46, Třeboň II, 37901 Třeboň	Památkově chráněné území, Rozsáhlé chráněné území







Pozemky dotčené - přípojkami TI - k datu listopad 2016					
Parcelní číslo	Výměra	Způsob využití	Druh Pozemku	Vlastnické právo	Způsob ochrany
	(m2)				
katastrální území Třeboň					
přípojka dešťové kanalizace					
1087/4	14880	sportovní a rekreační plocha	ostatní plocha	Město Třeboň, Palackého nám. 46, Třeboň II, 37901 Třeboň	Památkově chráněné území, Rozsáhlé chráněné území
přípojka vody					
1085/4	924	silnice	ostatní plocha	Město Třeboň, Palackého nám. 46, Třeboň II, 37901 Třeboň	Památkově chráněné území, Rozsáhlé chráněné území
přípojka sdělovací kabel					
1098/1	19776	manipulační plocha	ostatní plocha	Město Třeboň, Palackého nám. 46, Třeboň II, 37901 Třeboň	Památkově chráněné území, Rozsáhlé chráněné území
1098/4	587	manipulační plocha	ostatní plocha	Město Třeboň, Palackého nám. 46, Třeboň II, 37901 Třeboň	Památkově chráněné území, Rozsáhlé chráněné území
1098/5	66	manipulační plocha	ostatní plocha	Město Třeboň, Palackého nám. 46, Třeboň II, 37901 Třeboň	Památkově chráněné území, Rozsáhlé chráněné území
Sousední pozemky přípojek technické infrastruktury přesahuje počet 30					

STAV	NÁVRH
7492/2	dlouhý název typu katastr. mapy (zkratka) KN k datu d. m. rrrr
	DOTČENÉ ÚZEMÍ STAVBOU 12 730 m ²
	SO 01 - NOVOSTAVBA ZEMNÍHO STADIONU - 3109 m ²
	SO 02 - NOVOSTAVBA PŘÍSTŘEŠKU PRO KOLA - 25 m ² - ZÁMKOVÁ DLAŽBA

	PŘÍPOJKA VN - NENÍ PŘEDMĚTEM TÉTO PD (ZAJIŠŤUJE PROVOZOVATEL DISTRIBUČNÍ SÍTĚ)
IO 05 -	AREÁLOVÝ ROZVOD NN
IO 06 -	PŘÍPOJKA SĎĚLOVACÍHO VEDENÍ (ZAJIŠŤUJE PROVOZOVATEL DISTRIBUČNÍ SÍTĚ)
IO 04 -	VODOVODNÍ PŘÍPOJKA,AREÁLOVÝ ROZVOD PITNÉ VODY
IO 04 -	AREÁLOVÝ ROZVOD UŽITKOVÉ VODY
IO 02 -	PŘÍPOJKA KANALIZACE DEŠŤOVÁ, BEZP. PŘEPAD DEŠŤ. KANAL.
IO 03 -	SPLAŠKOVÁ KANALIZACE AREÁLOVÁ, PŘÍPOJKA SPL. KANALIZACE

A	01	02	03	04	05	06	07	08	09	M	<div></div>	<div></div>	<div></div>	<div></div>	<div></div>	<div></div>	Bpv	±0,000
	10			20			30				20			40m				60



AUTORIZACE		ČKAIT – 1400348		Ing. Jiří Žák			
AS PROJECT CZ s.r.o.							
 ARCHITEKTURA, PROJEKCE, ENGINEERING, DODAVATELSKÁ ČINNOST A PRODEJ U PROSTŘEDNÍHO MLÝNA 128, 393 01 PELHRÍMOV, TEL.: 565 323 249, WWW.ASPROJECT.CU							
VEDOUČÍ ATELIERU		HIP		ZODPOV. PROJEKTANT		VYPRACOVAL	
ING. VLADIMÍR ŽÁK		Michal Tomášek		Michal Tomášek		Michal Tomášek	
							
<div>Zimní stadion Třeboň</div>							
INVESTOR: Město Třeboň, Palackého nám. 46/II, 379 01 Třeboň				FORMÁT		4 × A4	
MÍSTO STAVBY: k.ú. Třeboň, parc. č. 1085/1 a 1085/5				DATUM		10/2017	
CHARAKTER STAVBY: novostavba				STUPEŇ DOK.		PD PRO PROVÁDĚNÍ STAVBY	
ODDÍL DOKUMENTACE:				Č. ZAKÁZKY		903/16	
C – situační výkresy				Č. ARCHIVNÍ		903/CZ	
OBSAH:				MĚŘÍTKO:		ČÍS. VÝKRESU:	
Situace – výřez z katastrální mapy				1:1000		Č. 4.	

TOTO DÍLO JE DŮSEVNĚM VLASTNITVEM SPOLUAUTŮRŮ FIRMY AS PROJECT CZ s.r.o. PEŤŘÍMOV. O NAKLÁDÁNÍ S DÍLEM ROZHODUJÍ SPOLUAUTŮŘI A/S PROJECT CZ s.r.o. JE PŘEDMĚTEM PRÁVA AUTORSKÉHO A JE CHRÁNĚNO JAKO CELEK AUTORSKÝM ZÁKONEM Č.121/2000 Sb. V PLATNÉM ZNĚNÍ.