

HIP:	VP:	WAY project s.r.o. Jindřichův Hradec, Jarošovská 1126/II tel.: 384 321 494, 384 327 505 email: wayproject@wayproject.cz		
Projektant:	Kontroloval: <i>Šedivý</i> Ing. Michal Šedivý			Zodp. projektant: Ing. Michal Šedivý
Stavebník: Město Třeboň		Č. zakázky:	945	Paré č.:
Obec: Třeboň		Datum:	03/2018	
Stavba: Třeboň, Krokova ulice - 2. část		Formát:	A4	
		Měřítko:		
		Stupeň:	PDPS	
Příloha: Doklady k existenci podzemních vedení		Číslo arch.: 27/17	Číslo přílohy: F 1	

SEZNAM DOKLADŮ

Vyjádření správců k existenci stávajících podzemních vedení:

1. MERO ČR, a. s. Kralupy nad Vltavou	05.06. 2017
2. NET4GAS, s. r. o. Praha 4	05.06. 2017
3. ČEPRO, a. s. Praha 7	05.06. 2017
4. ČD – Telematika, a. s. Praha 3	05.06. 2017
5. Vodafone Czech Republic, a. s. Praha 5	05.06. 2017
6. T-Mobile Czech Republic, a. s. Praha 4	05.06. 2017
7. ČEVAK, a. s. Č. Budějovice	05.06. 2017
8. Česká telekomunikační infrastruktura, a. s. Praha 3	05.06. 2017
9. Dial Telecom, a. s. Praha 8	05.06. 2017
10. Město Třeboň odbor rozvoje a investic	08.06. 2017
11. E.ON Servisní, s. r. o. RCDS (el. síť) J. Hradec	09.06. 2017
12. E.ON Servisní, s. r. o. RCDS (plyn) J. Hradec	09.06. 2017
13. Technické služby Třeboň, s. r. o. Třeboň	13.06. 2017
14. Ministerstvo obrany ČR oddělení ochrany územních zájmů Pardubice	22.06. 2017
15. Teplospol, a. s. J. Hradec	22.06. 2017
16. PODA, a. s. Ostrava	10.07. 2017

VYJÁDŘENÍ

Číslo jednací: 2017/06/11492

Vaše žádost:

Ze dne: 05.06.2017

Vyřizuje: Dana Suková

Telefon: 315 701 666

Email: sukova@mero.cz

Jana Prágrová

WAY project s.r.o.

Jarošovská 1126/II

Jindřichův Hradec

Kralupy nad Vltavou, 05.06.2017

Vyjádření k akci


Třeboň, Krokova ulice - 2. část - Stavební řízení

Na základě Vaší žádosti ze dne 05.06.2017 Vám jako majitel ropovodu zasíláme stanovisko k výše uvedené akci.

Sdělujeme Vám, že v uvedené oblasti nedochází ke střetu s naším zařízením.

Platnost tohoto vyjádření je tři roky od data vydání.

S pozdravem



Ing. Marion Liptak
vedoucí úseku technického rozvoje

MERO ČR, a. s.
Veltruská 748 21
278 01 Kralupy nad Vltavou
zapsaná v obchodním rejstříku, vedeném
u Městského soudu v Praze, oddíl B, vložka 2334

MERO ČR, a. s.

Veltruská 748, 278 01 Kralupy nad Vltavou, Česká republika
Tel.: +420 315 701 111 Fax: +420 315 720 110 E-mail: info@mero.cz www.mero.cz
IČ: 601 93 468 DIČ: CZ 601 93 468 Zapsaná v obchodním rejstříku u Městského soudu v Praze, oddíl B, vložka 2334.
Držitel certifikátu ISO 9001, ISO 14001, ČSN ISO/IEC 27001, OHSAS 18001



Došlo dne 05.06.2017
721/17-K/Z-S-Še

2

WAY project s.r.o.
Jana Prágrová
Jarošovská 1126/II
377 01 Jindřichův Hradec

Naše značka:
4833/17/OVP/N

Datum:
5.6.2017

**Toto vyjádření je vydáváno ve smyslu zákona č. 458/2000 Sb. a zákona č. 183/2006 Sb.,
má platnost 2 roky od data jeho vydání.**

Věc: Třeboň, Krokova ulice - 2. část

okres: Jindřichův Hradec
k.ú.: Třeboň

**NEZASAHUJE do bezpečnostního pásma VTL plynovodu a ochranného pásma
telekomunikačního vedení NET4GAS, s.r.o.**

V další korespondenci uvádějte vždy číslo našeho vyjádření.

NET4GAS, s.r.o.
Na Hřebenech II 1718/8, P.O.BOX 22
140 21 Praha 4 - Nusle
IČ: 27260364
DIČ: CZ27260364 (43)

Aleš Novák
Manažer, Dokumentace soustavy

Žádosti o vyjádření k VTL plynovodům a telekomunikačnímu vedení NET4GAS, s.r.o. zasílejte pomocí
elektronické podatelny: www.net4gas.cz (Přepavní soustava - Žádost o vyjádření).



Příloha k vyjádření: 4833/17/OVP/N

Seznam souřadnic předmětu vyjádření:

Souřadnice jsou uvedeny v souřadnicovém systému jednotné trigonometrické sítě katastrální (S-JTSK).

Polygon č. 1 / 1

Y [m]	X [m]
734645.781	1165168.290
734646.839	1165188.752
734633.081	1165190.163
734647.192	1165336.565
734670.475	1165335.154
734671.887	1165365.493
734598.862	1165370.432
734597.450	1165341.151
734620.028	1165339.740
734608.739	1165198.982
734583.339	1165203.568
734572.756	1165184.165
734620.381	1165164.410



Jana Prágrová
WAY project s.r.o.
Jarošovská 1126/II
Jindřichův Hradec

Dne: 05.06.2017

Vaše č.j.:

Sp.zn: 6045/17

Kontaktní osoba: Zuzana Bednářová

Email: zuzana.bednarova@ceproas.cz, 221/968 250

Věc: Třeboň, Krokova ulice - 2. část - Stavební řízení

K výše uvedené žádosti sdělujeme, že v dotčeném k. ú. Třeboň v místě řešeném žádostí, se nenachází podzemní dálkové zařízení ani nadzemní objekty ČEPRO, a. s., ani jiné zájmy ČEPRO, a. s.

S pozdravem

ČEPRO, a. s.

Zájmové území:

POLYGON((-734646.43 -1165167.33,-734648.52 -1165186,-734633.74 -1165187.97,-734646.8 -1165333.87,-734669.86 -1165331.59,-734673.73 -1165360.69,-734606.17 -1165367.7,-734602.78 -1165337.75,-734620.74 -1165337.34,-734609.53 -1165199.48,-734585.75 -1165202.24,-734575.63 -1165182.67,-734619.28 -1165162.65,-734646.43 -1165167.33))



ČEPRO, a. s.
Dělnická č. p. 213, č. or. 12
170 04 Praha 7
Česká republika

Tel.: +420 221 968 111
Fax: +420 221 968 300
E-mail: ceproas@ceproas.cz
<http://www.ceproas.cz>

Zapsáno v Obchodním
rejstříku vedeném
Městským soudem v Praze,
oddíl B, vložka 2341.

IČ: 60193531
DIČ: CZ60193531

WAY project s.r.o.
Jana Prágrová
Jarošovská 1126/II
377 01 Jindřichův Hradec

Číslo jednací 1201708780

Datum 5.6.2017

Vyřizuje Jiří Cipín

telefon +420 972 544 417

e-mail Jiri.Cipin@cdt.cz

Věc: Souhrnné stanovisko k existenci komunikačního vedení a zařízení ve správě ČD - Telematika a.s. ke stavebnímu řízení.

Název stavby: Třeboň, Krokova ulice - 2. část

Při realizaci výše uvedené stavby **NEDOJDE** ke styku se sítí elektronických komunikací, která je chráněna ochranným pásmem dle §102 zák. č. 127/2005 Sb., o elektronických komunikacích.

Toto vyjádření platí pouze pro dokumentaci ověřenou společností ČD - Telematika a.s. a pro rozsah prací na ní vyznačených.

Vyjádření je platné pouze pro zájmové území vyznačené žadatelem včetně důvodu stanoveného žadatelem.

Vyjádření pozbývá platnosti dne 5.6.2019

ČD - Telematika a.s.
Pernerova 2819/2a
130 00 Praha 3

www.cdt.cz





WAY project s.r.o.
Jana Prágrová
Jarošovská 1126/II
377 01 Jindřichův Hradec - Jindřichův Hradec II

V Praze, 5.6.2017

Naše zn.: **170605-101545468**

Věc: vyjádření k žádosti k akci **"Třeboň, Krokova ulice - 2. část"**

Sdělujeme Vám, že společnost Vodafone Czech Republic a.s., se sídlem Praha 5, náměstí Junkových 2, IČ: 25788001, zapsaná dne 13.8. 1999 v obchodním rejstříku vedeném Městským soudem v Praze pod spisovou značkou B.6064 na základě předložené dokumentace ze dne **5.6.2017**

souhlasí s realizací projektu.

Ve vámi zadaném zájmovém území a v uvedené výšce (výška stavby: 0 m, výška jeřábu: 999 m) se nenachází žádné podzemní ani nadzemní vedení naší společnosti.

Vyjádření se nevztahuje na výškovou stavební techniku.

Platnost vyjádření je **1 rok** od data vydání.

S pozdravem

v.z. Ing. Ivana Glosová
Vodafone Czech Republic a.s.
Technická 23
616 00 Brno


Vodafone Czech Republic a.s.
náměstí Junkových 2, 155 00, Praha 5
IČO: 25788001, DIČ: CZ25788001
tel.: 776 971 111, fax: 776 971 927
-60-

Tel.: 608 014 915
E-mail: east@vodafone.cz

Seznam příloh/přiložených souborů:

Zadost_170605-101545468.pdf
mapa.png



Žádost o vyjádření k existenci sítí č. 170605-101545468

Identifikační údaje žadatele / stavebníka

Typ: Právnícká osoba
IČO: 00247618
Firma: Město Třeboň
Titul: Ing.
Jméno: Pavel
Příjmení: Hajna
E-mail: posta@mesto-trebon.cz

Adresa sídla/bydliště

Ulice: Palackého nám.
Č.p. (č.ev.) / č.o.: 46
Obec: Třeboň - Třeboň II
PSČ: 37901

Identifikační údaje zástupce žadatele /stavebníka

Typ: Právnícká osoba
IČO: 63906601
Firma: WAY project s.r.o.
Jméno: Jana
Příjmení: Prágrová
Telefon: +420 384 321 494
E-mail: wayproject@wayproject.cz

Adresa sídla/bydliště

Ulice: Jarošovská
Č.p. (č.ev.) / č.o.: 1126 / II
Obec: Jindřichův Hradec - Jindřichův Hradec II



PSC: 37701

Důvod žádosti o vyjádření

Název stavby: Třeboň, Krokova ulice - 2. část
Typ stavby: Stavba výšky do 10 m nad zemí
Stupeň žádosti: DSP nebo DOS (Dokumentace pro stavební povolení/ohlášení stavby)
Popis stavby / doplňující informace: PD části ulice Krokova
Podzemní stavba a zpevněná plocha: Ano
Výška stavby: 0 m
Výška jeřábu: 999 m

Zájmové území

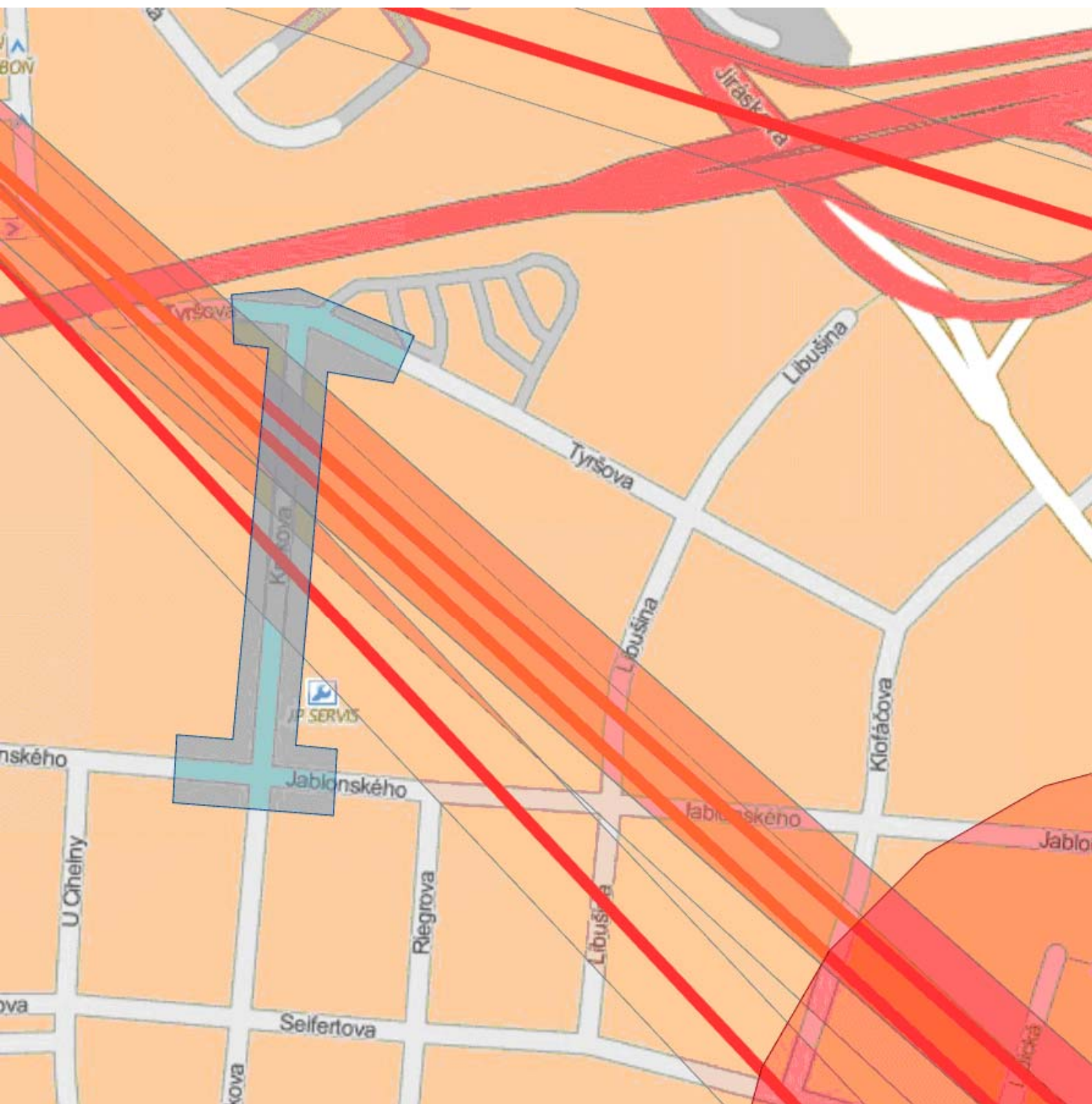
Kresba 1:



Dotčené KÚ: Třeboň (770230)

Datum: 5.6.2017

Zadáno: <https://www.zadostovyjadreni.cz/vodafone/>





Došlo dne 05.06.2017
725/17-K/Z-S-Še

PRO SPOLEČNÉ

6

Vyřizuje: Dundáček Petr

E-mail: petr.dundacek@t-mobile.cz

WAY project s.r.o.
Jana Prágrová
Jarošovská 1126/II
37701 Jindřichův Hradec

Naše značka: E19684/17

V Praze dne: 5.6.2017

Vyjádření a stanovení podmínek pro udělení souhlasu s umístěním stavby v ochranném pásmu sítě technické infrastruktury (TI) společnosti T-Mobile Czech Republic a.s.

Vydané podle § 101 ZÁKONA Č. 127/2005 Sb., o elektronických komunikacích a o změně některých souvisejících zákonů (zákon o elektronických komunikacích – dále jen ZEK), ve znění pozdějších předpisů a §161 zákona č. 183/2006 Sb., o územním plánování a stavebním řádu (stavební zákon) či dle dalších příslušných právních předpisů

Věc: Třeboň, Krokova ulice - 2. část

Stupeň: Jiný důvod

Na základě předložených projektových podkladů dáváme **souhlasné stanovisko k vydání Územního souhlasu / rozhodnutí (Stavebního povolení) a následně souhlas s realizací stavby.**

Dle předložených dokladů nedojde ke kolizi s technickou infrastrukturou společnosti **T-Mobile Czech Republic a.s.**

Toto stanovisko má platnost 1 rok.

Vydané stanovisko nelze prodloužit. Po uplynutí platnosti zadejte žádost o nové stanovisko.

T-Mobile
T-Mobile Czech Republic a.s.
Tomášova 2144/1
148 00 Praha 4
IČ 649 49 681, DIČ CZ64949681

.....
Ochrana sítí
Technologický úsek



Příloha č. 1

Rekapitulace žádosti o vyjádření k existenci sítě elektronických komunikací

Číslo žádosti: **E19684/17**
Název stavby /akce: **Třeboň, Krokova ulice - 2. část**
Datum podání žádosti: **5.6.2017**
Důvod žádosti: **Jiný důvod**
Popis jiného důvodu žádosti: **Existence sítí**
Poznámka:

Žadatel

Firma / organizace: **WAY project s.r.o.**
IČ: **63906601**
DIČ:
Kontaktní osoba: **Jana Prágrová**
Adresa: **Jarošovská 1126/II**
Město / obec: **Jindřichův Hradec**
PSČ: **37701**
Stát:
E-mail: **wayproject@wayproject.cz**
Telefonní číslo: **384321494**

Stavebník

Firma / organizace:
Kontaktní osoba:
Adresa:
Město / obec:
PSČ:
Stát:
E-mail:
Telefonní číslo:

Stavba

Výška nad terénem (metry): **0 m**
Projektant:
Druh stavby: **Ostatní**
Hodnota projektu:
Měsíc zahájení stavby:
Měsíc ukončení stavby:

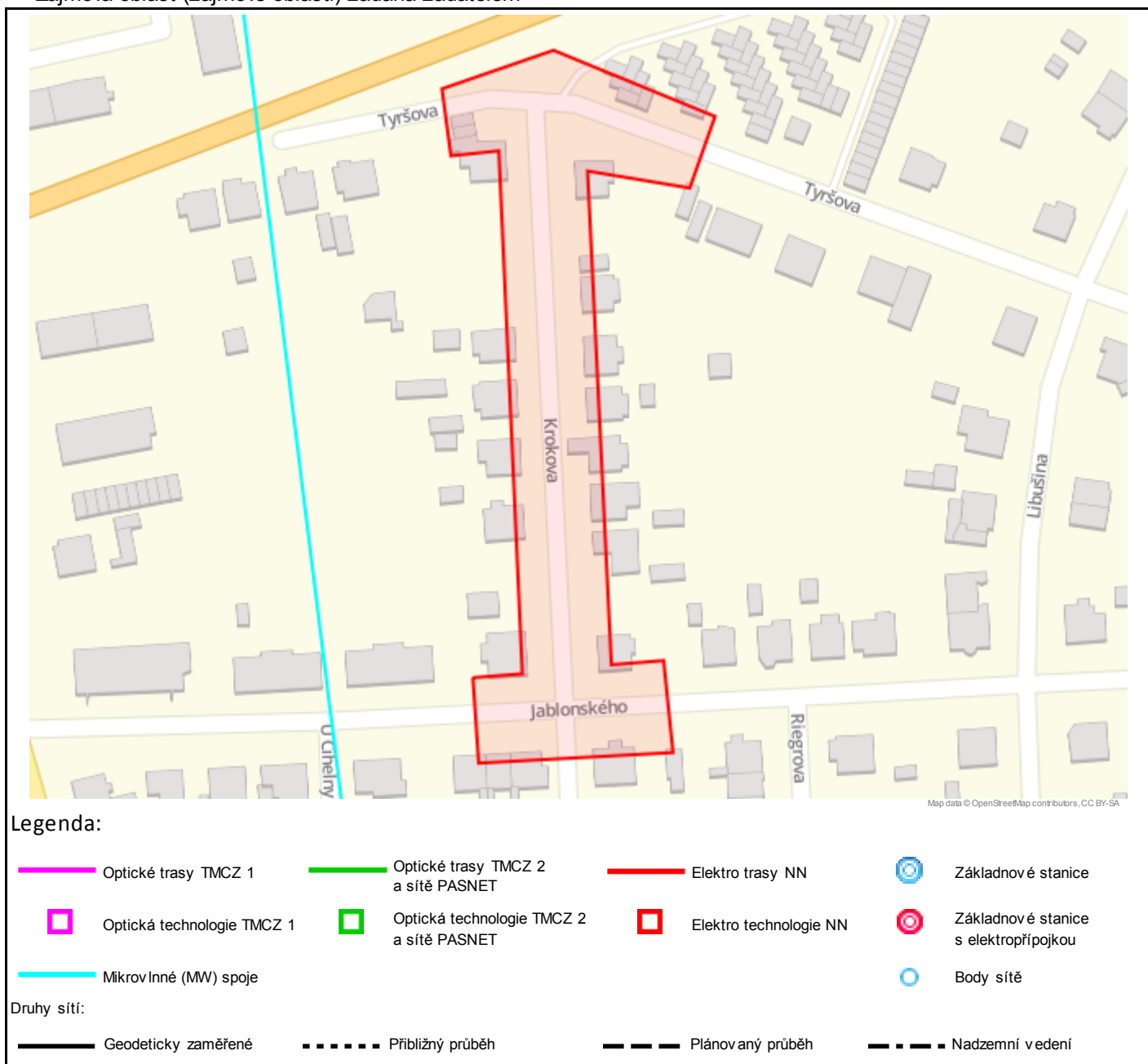
Odeslání stanoviska

E-mail: **wayproject@wayproject.cz**

Příloha č. 2

Situační plánek

Zájmová oblast (zájmové oblasti) zadaná žadatelem



Geometrie zájmové oblasti (zájmových oblastí) žádosti ve formátu WKT a souřadnicovém systému S-JTSK. Zkopírováním textu lze geometrii zobrazit v jakémkoli softwaru podporujícím formát WKT.

POLYGON((-734660.7093 -1165339.0437,-734662.2968 -1165363.65,-734606.3375 -1165368.0156,-734605.5437 -1165341.425,-734620.625 -1165340.6312,-734608.7187 -1165198.9468,-734580.1437 -1165207.6781,-734570.2218 -1165188.2312,-734613.8781 -1165163.2281,-734647.2156 -1165169.975,-734647.2156 -1165189.4218,-734633.325 -1165189.8187,-734646.4218 -1165339.8375,-734660.7093 -1165339.0437))

Váš dopis Č.j.:
Ze dne: 05.06.2017
Číslo jednací: O17070051608
Vyřizuje: Zdeňka Šobrová (A)
Tel.: tel.: +420 387 761 608
Fax: fax: +420 387 761 225
E-mail: zdenka.sobrova@cevak.cz
Datum: 05.06.2017

WAY project s.r.o.
Jarošovská č.p. 1126
377 01 Jindřichův Hradec II

Třeboň, parc. č. 1358, Třeboň, Krokova ulice - 2. část (zákres sítí)

V daném zájmovém území se nachází vodohospodářské sítě, případně ochranná pásma vodohospodářských staveb, které jsou v majetku města Třeboně a v provozování firmy Městská Vodohospodářská s.r.o. se sídlem Palackého náměstí 46/II, 379 01 Třeboň. Společnost ČEVAK a.s. je na základě smlouvy o poskytování služeb uzavřené s firmou Městská Vodohospodářská s.r.o. oprávněna k vydávání stanovisek k investiční činnosti stavebníků.

- Z předložené žádosti není patrný záměr investora.
- Při souběhu a křížení s vodovodem a kanalizací musí být dodržena minimální vzdálenost dle zákona č. 274/2001 Sb. v platném znění, případně dle požadavku provozovatele.
- Při provádění zemních nebo jiných prací, které mohou poškodit nebo ohrozit zařízení v naší správě, je investor povinen učinit veškerá opatření, aby nedošlo ke škodám na výše uvedeném zařízení a jeho příslušenství, na majetku nebo zdraví osob. Za případné škody, které při provádění prací vzniknou na vodovodu a kanalizaci, odpovídá investor.
- Vytyčení sítí v zájmovém území si před zpracováním projektové dokumentace objednejte u společnosti ČEVAK a.s. - Kodada Čestmír, tel. 606 913 111, cestmir.kodada@cevak.cz .
- Pokud máte zájem o výdej digitálních dat vodohospodářských sítí, obraťte se na pracovníky společnosti ČEVAK a.s. - (vojtech.janosik@cevak.cz, tel. 387761609). Příslušní pracovníci Vám na základě tohoto vyjádření poskytnou výdej dat v digitální podobě.
- V případě záměru napojení na vodohospodářské sítě a zásahu do jejich ochranných pásem požadujeme předložit projektovou dokumentaci pro územní, stavební řízení k vyjádření.

Toto vyjádření společnosti ČEVAK a.s. má platnost 2 roky ode dne vydání **a nenahrazuje vyjádření k projektové dokumentaci pro územní řízení, ohlášení stavby popř. stavební povolení.**

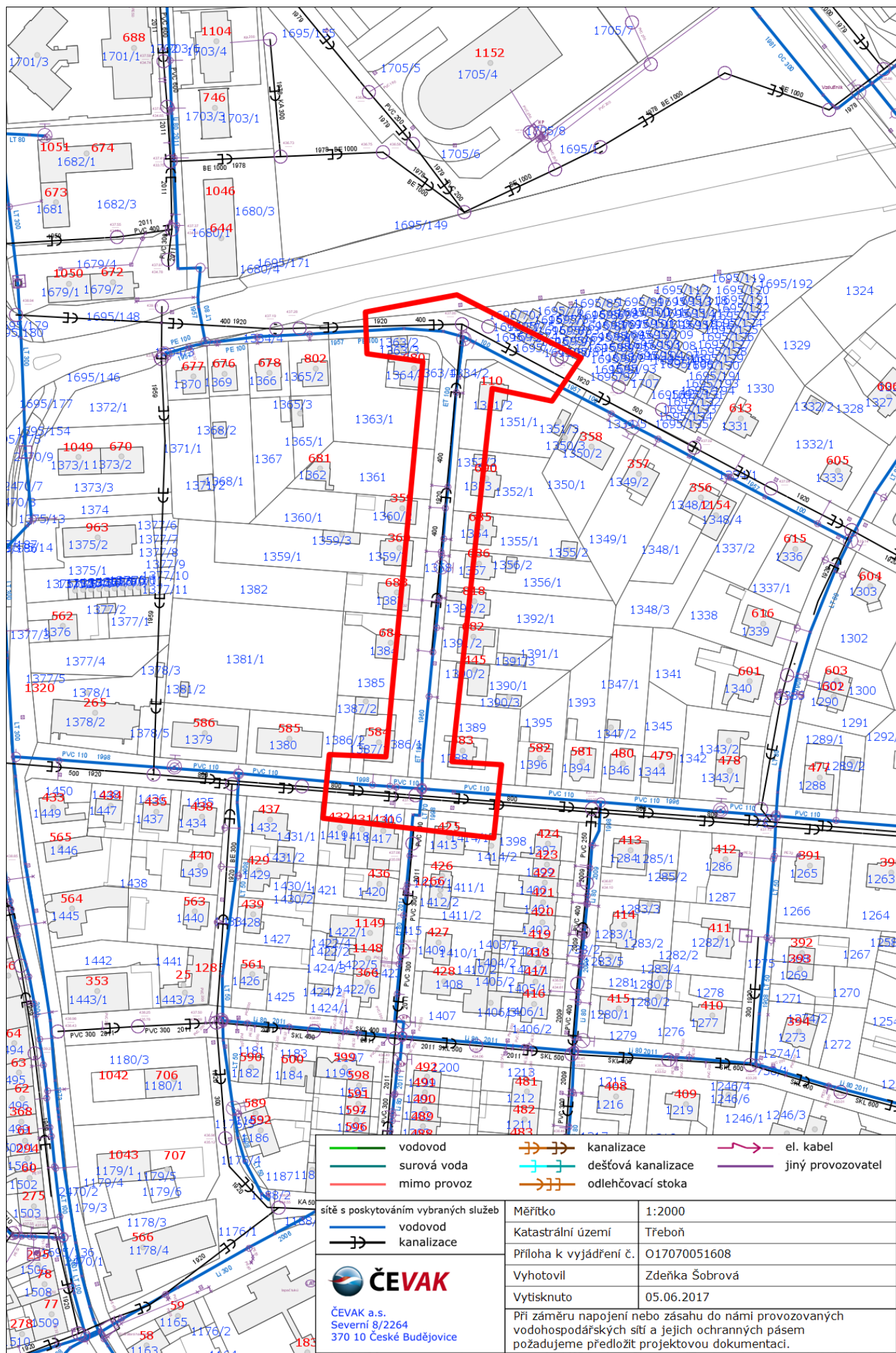
S pozdravem

Zdeňka Šobrová
referent vyjadřovací činnosti

ČEVAK a.s.
Severní 8/2264, 370 10 České Budějovice
IČ: 608 49 657 DIČ: CZ60849657
zapsaná v OR u KS Č. Budějovice
oddíl B, vložka 657

v. z.

Přílohy: Mapa_O17070051608.pdf



**VYJÁDŘENÍ O EXISTENCI SÍTĚ ELEKTRONICKÝCH KOMUNIKACÍ
A VŠEOBECNÉ PODMÍNKY OCHRANY SÍTĚ ELEKTRONICKÝCH KOMUNIKACÍ
SPOLEČNOSTI Česká telekomunikační infrastruktura a.s.**

vydané podle § 101 zákona č. 127/2005 Sb., o elektronických komunikacích a o změně některých souvisejících zákonů (zákon o elektronických komunikacích), ve znění pozdějších předpisů a § 161 zákona č. 183/2006 Sb., o územním plánování a stavebním řádu (stavební zákon) či dle dalších příslušných právních předpisů

Číslo jednací: 631697/17**Číslo žádosti: 0117 897 349****Důvod vydání Vyjádření: Stavební řízení****Platnost tohoto Vyjádření končí dne: 5. 6. 2019.**

Žadatel	WAY project s.r.o.	
Stavebník	Město Třeboň, Palackého nám. 46, Třeboň, 37901	
Název akce	Třeboň, Krokova ulice - 2. část	
Zájmové území	Okres	Jindřichův Hradec
	Obec	Třeboň
	Kat. území / č. parcely	Třeboň

Žadatel shora označenou žádostí určil a vyznačil zájmové území, jakož i stanovil důvod pro vydání Vyjádření o existenci sítě elektronických komunikací a Všeobecných podmínek ochrany sítě elektronických komunikací společnosti Česká telekomunikační infrastruktura a.s.(dále jen *Vyjádření*).

Na základě určení a vyznačení zájmového území žadatelem a na základě stanovení důvodu pro vydání *Vyjádření* vydává společnost Česká telekomunikační infrastruktura a.s. následující *Vyjádření*:

Ve vyznačeném zájmovém území se nachází síť elektronických komunikací
společnosti Česká telekomunikační infrastruktura a.s. (dále jen *SEK*)
nebo její ochranné pásmo.

Existence a poloha *SEK* je zakreslena v příloženém výřezu/výřezích z účelové mapy *SEK* společnosti Česká telekomunikační infrastruktura a.s. Ochranné pásmo *SEK* je v souladu s ustanovením § 102 zákona č. 127/2005 Sb., o elektronických komunikacích a o změně některých souvisejících zákonů stanoveno rozsahem 1,5 m po stranách krajního vedení *SEK* a není v příloženém výřezu/výřezích z účelové mapy *SEK* společnosti Česká telekomunikační infrastruktura a.s.vyznačeno (dále jen *Ochranné pásmo*).

(1) *Vyjádření* je platné pouze pro zájmové území určené a vyznačené žadatelem, jakož i pro důvod vydání *Vyjádření* stanovený žadatelem v žádosti.

Číslo jednací: 631697/17

Číslo žádosti: 0117 897 349

Vyjádření pozbývá platnosti uplynutím doby platnosti v tomto *Vyjádření* uvedené, změnou rozsahu zájmového území či změnou důvodu vydání *Vyjádření* uvedeného v žádosti, nesplněním povinnosti stavebníka dle bodu (3) tohoto *Vyjádření*, a nebo pokud se žadatel či stavebník bezprostředně před zahájením realizace stavby ve vyznačeném zájmovém území prokazatelně neujistí u společnosti *Česká telekomunikační infrastruktura a.s.* o tom, zda toto *Vyjádření* v době bezprostředně předcházející zahájení realizace stavby ve vyznačeném zájmovém území stále odpovídá skutečnosti, to vše v závislosti na tom, která ze skutečností rozhodná pro pozbytí platnosti tohoto *Vyjádření* nastane nejdříve.

(2) Podmínky ochrany *SEK* jsou stanoveny v tomto *Vyjádření* a ve Všeobecných podmínkách ochrany *SEK* společnosti *Česká telekomunikační infrastruktura a.s.*, které jsou nedílnou součástí tohoto *Vyjádření*. Stavebník, nebo jím pověřená třetí osoba, je povinen řídit se těmito Všeobecnými podmínkami ochrany *SEK* společnosti *Česká telekomunikační infrastruktura a.s.*

(3) Stavebník, nebo jím pověřená třetí osoba, je povinen **pouze pro případ, že**

a) existence a poloha *SEK*, jež je zakreslena v přiloženém výřezu/výřezech z účelové mapy *SEK* společnosti *Česká telekomunikační infrastruktura a.s.* a nebo

b) toto *Vyjádření*, včetně Všeobecných podmínek ochrany *SEK*

nepředstavuje dostatečnou informaci pro záměr, pro který podal shora označenou žádost nebo pro zpracování projektové dokumentace stavby, která koliduje se *SEK*, nebo zasahuje do Ochranného pásma *SEK*, vyzvat písemně společnost *Česká telekomunikační infrastruktura a.s.* k upřesnění podmínek ochrany *SEK*, a to prostřednictvím zaměstnance společnosti *Česká telekomunikační infrastruktura a.s.* pověřeného ochranou sítě - Josef Mála, e-mail: josef.mala@cetin.cz (dále jen POS).

(4) Přeložení *SEK* zajistí její vlastník, společnost *Česká telekomunikační infrastruktura a.s.* Stavebník, který vyvolal překládku *SEK* je dle ustanovení § 104 odst. 17 zákona č. 127/2005 Sb., o elektronických komunikacích a o změně některých souvisejících zákonů povinen uhradit společnosti *Česká telekomunikační infrastruktura a.s.* veškeré náklady na nezbytné úpravy dotčeného úseku *SEK*, a to na úrovni stávajícího technického řešení.

(5) Pro účely přeložení *SEK* dle bodu (3) tohoto *Vyjádření* je stavebník povinen uzavřít se společností *Česká telekomunikační infrastruktura a.s.* Smlouvu o realizaci překládky *SEK*.

(6) Společnost *Česká telekomunikační infrastruktura a.s.* prohlašuje, že žadateli byly pro jím určené a vyznačené zájmové území poskytnuty veškeré, ke dni podání shora označené žádosti, dostupné informace o *SEK*.

(7) Žadateli převzetím tohoto *Vyjádření* vzniká povinnost poskytnuté informace a data užít pouze k účelu, pro který mu byla tato poskytnuta. Žadatel není oprávněn poskytnuté informace a data rozmnožovat, rozšiřovat, pronajímat, půjčovat či jinak užívat bez souhlasu společnosti *Česká telekomunikační infrastruktura a.s.* V případě porušení těchto povinností vznikne žadateli odpovědnost vyplývající z platných právních předpisů, zejména předpisů práva autorského.

V případě dotazů k *Vyjádření* lze kontaktovat společnost *Česká telekomunikační infrastruktura a.s.* na asistenční lince 238 461 111.

Přílohami *Vyjádření* jsou:

- Všeobecné podmínky ochrany *SEK* společnosti *Česká telekomunikační infrastruktura a.s.*
- Situační výkres (obsahuje zájmové území určené a vyznačené žadatelem a výřezy účelové mapy *SEK*)
- Informace k vytyčení *SEK*

Číslo jednací: 631697/17

Číslo žádosti: 0117 897 349

Vyjádření vydala společnost Česká telekomunikační infrastruktura a.s. dne: 5. 6. 2017.


Česká telekomunikační infrastruktura a.s.
Olšanská 2681/6
130 00 Praha 3
DIČ: CZ04084063


Všeobecné podmínky ochrany SEK společnosti Česká telekomunikační infrastruktura a.s.

I. Obecná ustanovení

1. Stavebník, nebo jím pověřená třetí osoba, je povinen při provádění jakýchkoliv činností, zejména stavebních nebo jiných prací, při odstraňování havárií a projektování staveb, řídit se platnými právními předpisy, technickými a odbornými normami (včetně doporučených), správnou praxí v oboru stavebnictví a technologickými postupy a učinit veškerá opatření nezbytná k tomu, aby nedošlo k poškození nebo ohrožení sítě elektronických komunikací ve vlastnictví společnosti *Česká telekomunikační infrastruktura a.s.* a je výslovně srozuměn s tím, že *SEK* jsou součástí veřejné komunikační sítě, jsou zajišťovány ve veřejném zájmu a jsou chráněny právními předpisy.
2. Při jakékoliv činnosti v blízkosti vedení *SEK* je stavebník, nebo jím pověřená třetí osoba, povinen respektovat ochranné pásmo *SEK* tak, aby nedošlo k poškození nebo zamezení přístupu k *SEK*. Při křížení nebo souběhu činností se *SEK* je povinen řídit se platnými právními předpisy, technickými a odbornými normami (včetně doporučených), správnou praxí v oboru stavebnictví a technologickými postupy. Při jakékoliv činnosti ve vzdálenosti menší než 1,5 m od krajního vedení vyznačené trasy podzemního vedení *SEK* (dále jen *PVSEK*) nesmí používat mechanizačních prostředků a nevhodného nářadí.
3. Pro případ porušení kterékoliv z povinností stavebníka, nebo jím pověřené třetí osoby, založené Všeobecnými podmínkami ochrany *SEK* společnosti *Česká telekomunikační infrastruktura a.s.* je stavebník, nebo jím pověřená třetí osoba, odpovědný za veškeré náklady a škody, které společnosti *Česká telekomunikační infrastruktura a.s.* vzniknou porušením jeho povinností.
4. V případě, že budou zemní práce zahájeny po uplynutí doby platnosti tohoto *Vyjádření*, nelze toto *Vyjádření* použít jako podklad pro vytyčení a je třeba požádat o vydání nového *Vyjádření*.
5. Bude-li žadatel na společnosti *Česká telekomunikační infrastruktura a.s.* požadovat, aby se jako účastník správního řízení, pro jehož účely bylo toto *Vyjádření* vydáno, vzdala práva na odvolání proti rozhodnutí vydanému ve správním řízení, pro jehož účely bylo toto *Vyjádření* vydáno, je povinen kontaktovat *POS*.

II. Součinnost stavebníka při činnostech v blízkosti SEK

1. Započetí činnosti je stavebník, nebo jím pověřená třetí osoba, povinen oznámit *POS*. Oznámení bude obsahovat číslo *Vyjádření*, k němuž se vztahují tyto podmínky.
2. Před započetením zemních prací či jakékoliv jiné činnosti je stavebník, nebo jím pověřená třetí osoba, povinen zajistit vyznačení tras *PVSEK* na terénu dle polohopisné dokumentace. S vyznačenou trasou *PVSEK* prokazatelně seznámí všechny osoby, které budou a nebo by mohly činnosti provádět.
3. Stavebník, nebo jím pověřená třetí osoba, je povinen upozornit jakoukoliv třetí osobu, jež bude provádět zemní práce, aby zjistila nebo ověřila stranovou a hloubkovou polohu *PVSEK* příčnými sondami, a je srozuměn s tím, že možná odchylka uložení středu trasy *PVSEK*, stranová i hloubková, činí +/- 30 cm mezi skutečným uložením *PVSEK* a polohovými údaji ve výkresové dokumentaci.
4. Při provádění zemních prací v blízkosti *PVSEK* je stavebník, nebo jím pověřená třetí osoba, povinen postupovat tak, aby nedošlo ke změně hloubky uložení nebo prostorového uspořádání *PVSEK*. Odkryté *PVSEK* je stavebník, nebo jím pověřená třetí osoba, povinen zabezpečit proti prověšení, poškození a odcizení.
5. Při zjištění jakéhokoliv rozporu mezi údaji v projektové dokumentaci a skutečností je stavebník, nebo jím pověřená třetí osoba, povinen bez zbytečného odkladu přerušit práce a zjištění rozporu oznámit *POS*. V přerušovaných pracích lze pokračovat teprve poté, co od *POS* prokazatelně obdržel souhlas k pokračování v pracích.
6. V místech, kde *PVSEK* vystupuje ze země do budovy, rozváděče, na sloup apod. je stavebník, nebo jím pověřená třetí osoba, povinen vykonávat zemní práce se zvýšenou mírou opatrnosti s ohledem na ubývající krytí nad *PVSEK*. Výkopové práce v blízkosti sloupů nadzemního vedení *SEK* (dále jen *NVSEK*) je povinen provádět v takové vzdálenosti, aby nedošlo k narušení jejich stability, to vše za dodržení platných právních předpisů, technických a odborných norem, správné praxi v oboru stavebnictví a technologických postupů.

7. Při provádění zemních prací, u kterých nastane odkrytí *PVSEK*, stavebník, nebo jím pověřená třetí osoba před zakrytím *PVSEK* vyzve *POS* ke kontrole. Zához je stavebník oprávněn provést až poté, kdy prokazatelně obdržel souhlas *POS*.
8. Stavebník, nebo jím pověřená třetí osoba, není oprávněn manipulovat s kryty kabelových komor a vstupovat do kabelových komor bez souhlasu společnosti *Česká telekomunikační infrastruktura a.s.*
9. Stavebník, nebo jím pověřená třetí osoba, není oprávněn trasu *PVSEK* mimo vozovku přejíždět vozidly nebo stavební mechanizací, a to až do doby, než *PVSEK* řádně zabezpečí proti mechanickému poškození. Stavebník, nebo jím pověřená třetí osoba, je povinen projednat s *POS* způsob mechanické ochrany trasy *PVSEK*. Při přepravě vysokého nákladu nebo mechanizace pod trasou *NVSEK* je stavebník, nebo jím pověřená třetí osoba, povinen respektovat výšku *NVSEK* nad zemí.
10. Stavebník, nebo jím pověřená třetí osoba, není oprávněn na trase *PVSEK* (včetně ochranného pásma) jakkoliv měnit niveletu terénu, vysazovat trvalé porosty ani měnit rozsah a konstrukci zpevněných ploch (např. komunikací, parkovišť, vjezdů aj.).
11. Stavebník, nebo jím pověřená třetí osoba, je povinen manipulační a skladové plochy zřízovat v takové vzdálenosti od *NVSEK*, aby činnosti na/v manipulačních a skladových plochách nemohly být vykonávány ve vzdálenost menší než 1m od *NVSEK*.
12. Stavebník, nebo jím pověřená třetí osoba, není oprávněn užívat, přemísťovat a odstraňovat technologické, ochranné a pomocné prvky *SEK*.
13. Stavebník, nebo jím pověřená třetí osoba, není oprávněn bez předchozího projednání jakkoliv manipulovat s případně odkrytými prvky *SEK*, zejména s ochrannou skříňí optických spojek, optickými spojkami, technologickými rezervami či jakýmkoliv jiným zařízením *SEK*.
14. Stavebník, nebo jím pověřená třetí osoba, je povinen každé poškození či krádež *SEK* neprodleně od okamžiku zjištění takové skutečnosti, oznámit *POS* na telefonní číslo: 724 216 554 nebo v mimopracovní době na telefonní číslo 238 462 690.

III. Práce v objektech a odstraňování objektů

1. Stavebník, nebo jím pověřená třetí osoba, je povinen před zahájením jakýchkoliv prací v budovách a jiných objektech, kterými by mohl ohrozit stávající *SEK*, prokazatelně kontaktovat *POS* a zajistit u společnosti *Česká telekomunikační infrastruktura a.s.* bezpečné odpojení *SEK*.
2. Při provádění činností v budovách a jiných objektech je stavebník, nebo jím pověřená třetí osoba, povinen v souladu s právními předpisy, technickými a odbornými normami (včetně doporučených), správnou praxí v oboru stavebnictví a technologickými postupy provést mimo jiné průzkum vnějších i vnitřních vedení *SEK* na omítce i pod ní.

IV. Součinnost stavebníka při přípravě stavby

1. Pokud činností stavebníka, nebo jím pověřené třetí osoby, k níž je třeba povolení správního orgánu dle zvláštního právního předpisu, dojde k ohrožení či omezení *SEK*, je stavebník, nebo jím pověřená třetí osoba, povinen kontaktovat *POS* a předložit zakreslení *SEK* do příslušné dokumentace stavby (projektové, realizační, koordináční atp.).
2. V případě, že pro činnosti stavebníka, nebo jím pověřené třetí osoby, není třeba povolení správního orgánu dle zvláštního právního předpisu, je stavebník, nebo jím pověřená třetí osoba, povinen předložit zakreslení trasy *SEK* i s příslušnými kótami do zjednodušené dokumentace (katastrální mapa, plánec), ze které bude zcela patrná míra dotčení *SEK*.

3. Při projektování stavby, rekonstrukce či přeložky vedení a zařízení silových elektrických sítí, elektrických trakcí vlaků a tramvají, nejpozději však před zahájením správního řízení ve věci povolení stavby, rekonstrukce či přeložky vedení a zařízení silových elektrických sítí, elektrických trakcí vlaků a tramvají, je stavebník, nebo jím pověřená třetí osoba, povinen provést výpočet rušivých vlivů, zpracovat ochranná opatření a předat je *POS*.

4. Při projektování stavby, při rekonstrukci, která se nachází v ochranném pásmu radiových tras společnosti *Česká telekomunikační infrastruktura a.s.* a překračuje výšku 15 m nad zemským povrchem, a to včetně dočasných objektů zařízení staveniště (jeřáby, konstrukce, atd.), nejpozději však před zahájením správního řízení ve věci povolení takové stavby, je stavebník nebo jím pověřená třetí osoba, povinen kontaktovat *POS*. Ochranné pásmo radiových tras v šíři 50m je zakresleno do situačního výkresu. Je tvořeno dvěma podélnými pruhy o šíři 25 m po obou stranách radiového paprsku v celé jeho délce, resp. 25 m kruhem kolem vysílacího radiového zařízení.

5. Pokud se v zájmovém území stavby nachází podzemní silnoproudé vedení (NN) společnosti *Česká telekomunikační infrastruktura a.s.* je stavebník, nebo jím pověřená třetí osoba, před zahájením správního řízení ve věci povolení správního orgánu k činnosti stavebníka, nebo jím pověřené třetí osoby, nejpozději však před zahájením stavby, povinen kontaktovat *POS*.

6. Pokud by navrhované stavby (produktovody, energovody aj.) svými ochrannými pásmy zasahovaly do prostoru stávajících tras a zařízení *SEK*, či do jejich ochranných pásem, je stavebník, nebo jím pověřená třetí osoba, povinen realizovat taková opatření, aby mohla být prováděna údržba a opravy *SEK*, a to i za použití mechanizace, otevřeného plamene a podobných technologií.

V. Křížení a souběh se *SEK*

1. Stavebník, nebo jím pověřená třetí osoba, je povinen v místech křížení *PVSEK* se sítěmi technické infrastruktury, pozemními komunikacemi, parkovacími plochami, vjezdy atp. ukládat *PVSEK* v zákonných předpisy stanovené hloubce a chránit *PVSEK* chráničkami s přesahem minimálně 0,5 m na každou stranu od hrany křížení. Chráničku je povinen utěsnit a zamezit vnikání nečistot.

2. Stavebník nebo jím pověřená třetí osoba, je výslovně srozuměn s tím, že v případě, kdy hodlá umístit stavbu sjezdu či vjezdu, je povinen stavbu sjezdu či vjezdu umístit tak, aby metalické kabely *SEK* nebyly umístěny v hloubce menší než 0,6 m a optické nebyly umístěny v hloubce menší než 1 m.

3. Stavebník, nebo jím pověřená třetí osoba, je povinen základy (stavby, opěrné zdi, podezdívky apod.) umístit tak, aby dodržel minimální vodorovný odstup 1,5 m od krajního vedení, případně kontaktovat *POS*.

4. Stavebník, nebo jím pověřená třetí osoba, není oprávněn trasy *PVSEK* znepřístupnit (např. zabetonováním).

5. Stavebník, nebo jím pověřená třetí osoba, je při křížení a souběhu stavby nebo sítí technické infrastruktury s kabelovodem povinen zejména:

- pokud plánované stavby nebo trasy sítí technické infrastruktury budou umístěny v blízkosti kabelovodu ve vzdálenosti menší než 2 m nebo při křížení kabelovodu ve vzdálenosti menší než 0,5 m nad nebo kdekoli pod kabelovodem, předložit *POS* zakreslení v příčných řezech,
- do příčného řezu zakreslit také profil kabelové komory v případě, kdy jsou sítě technické infrastruktury či stavby umístěny v blízkosti kabelové komory ve vzdálenosti menší než 2 m,
- neumísťovat nad trasou kabelovodu v podélném směru sítí technické infrastruktury,
- předložit *POS* vypracovaný odborný statický posudek včetně návrhu ochrany tělesa kabelovodu pod stavbou, ve vjezdu nebo pod zpevněnou plochou,
- nezakrývat vstupy do kabelových komor, a to ani dočasně,
- projednat s *POS*, nejpozději ve fázi projektové přípravy, jakékoliv výkopové práce, které by mohly být vedeny v úrovni či pod úrovní kabelovodu nebo kabelové komory a veškeré případy, kdy jsou trajektorie podvrtnů a protlaků ve vzdálenosti menší než 1,5 m od kabelovodu.

Příloha k *Vyjádření* 631697/17

Číslo žádosti: 0117 897 349

Informace k vytyčení *SEK*

V případě požadavku na vytyčení *PVSEK* společnosti *Česká telekomunikační infrastruktura a.s.* se, prosím, obraťte na společnosti uvedené níže.

Česká telekomunikační infrastruktura a.s. - středisko Čechy jih

se sídlem: Olšanská 2681/6, Praha 3, PSČ 13000

IČ: 04084063

DIČ: CZ04084063

kontakt: tel: 238465657 obslužná doba po-pa 7 - 15 hod

ARANEA NETWORK a.s. - výhradní dodavatel společnosti Česká telekomunikační infrastruktura a.s.

se sídlem: pobočka Jižní Čechy, Slévárenská 671, 370 01 Č.Budějovice

IČ: 24126039

DIČ: CZ24126039

kontakt: Ing. Vok Zdrahal, mobil 727969750, e-mail: vok.zdrahal@araneanetwork.cz

GIS-STAVINVEX, a.s.

se sídlem: Pražská 1156, Pelhřimov

IČ: 25163558

DIČ: CZ25163558

kontakt: Michal Kučera, tel/fax: 596541102, mobil: 731613394, e-mail: ostrava@gis-stavinvex.cz

Ing. Anežka Škovroňová, tel/fax: 596541102, mobil: 731204729, e-mail: ostrava@gis-stavinvex.cz

Jan Koc

se sídlem: Protivín, Maletice 37, PSČ 39811

IČ: 76621278

DIČ: CZ500912233

kontakt: Jan Koc, mobil: 602 574 682, e-mail: jan.koc@iol.cz

Jiří Novotný, Montáž, údržba a servis tel.sítí - okr. Jindřichův Hradec

se sídlem: Akad. Práta 524, 675 55 Hrotovice, okr. Třebíč

IČ: 72377259

DIČ:

kontakt: Jiří Novotný, tel.: 568860888, mobil: 777318588, e-mail: novotny.hrotovice@seznam.cz

Montela s.r.o.

se sídlem: Kněžskodvorská 535/25 , 370 04 České Budějovice

IČ: 14503026

DIČ: CZ 14503026

kontakt: Jana Krásná, tel.: 387020611, mobil: 602167642, e-mail: vytyceni@montela.cz

SITEL, spol. s r.o.

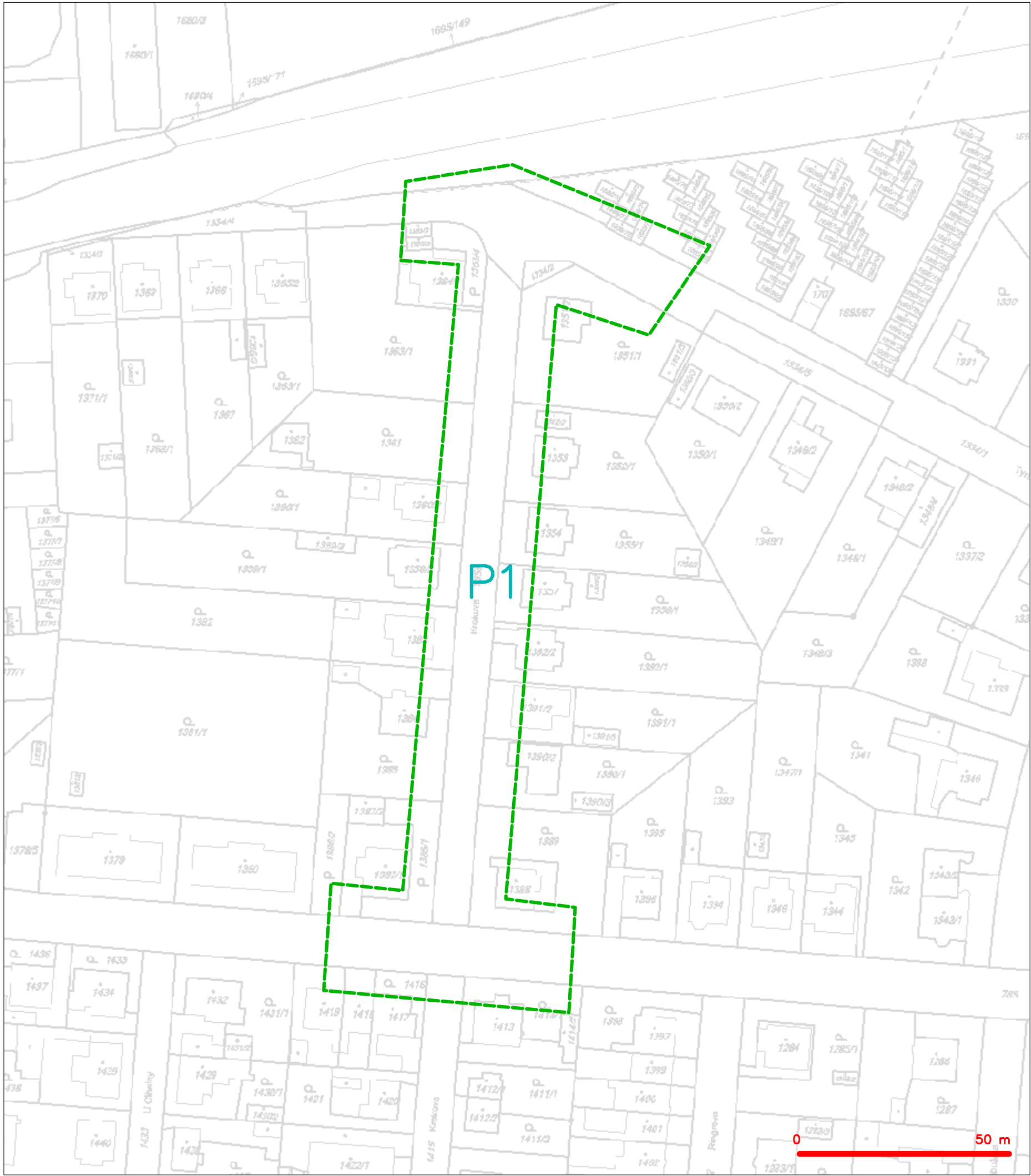
se sídlem: Baarova 957/15 Praha 4, PSČ 140 00, oblastní provozovna - Tábor , Dražická 55,390 03 Tábor-Náchod

IČ: 44797320

DIČ: CZ44797320

kontakt: Magdalena Čedíková, tel: 548 133 454, mobil: 724 748 833, e-mail: mcedikova@sitel.cz

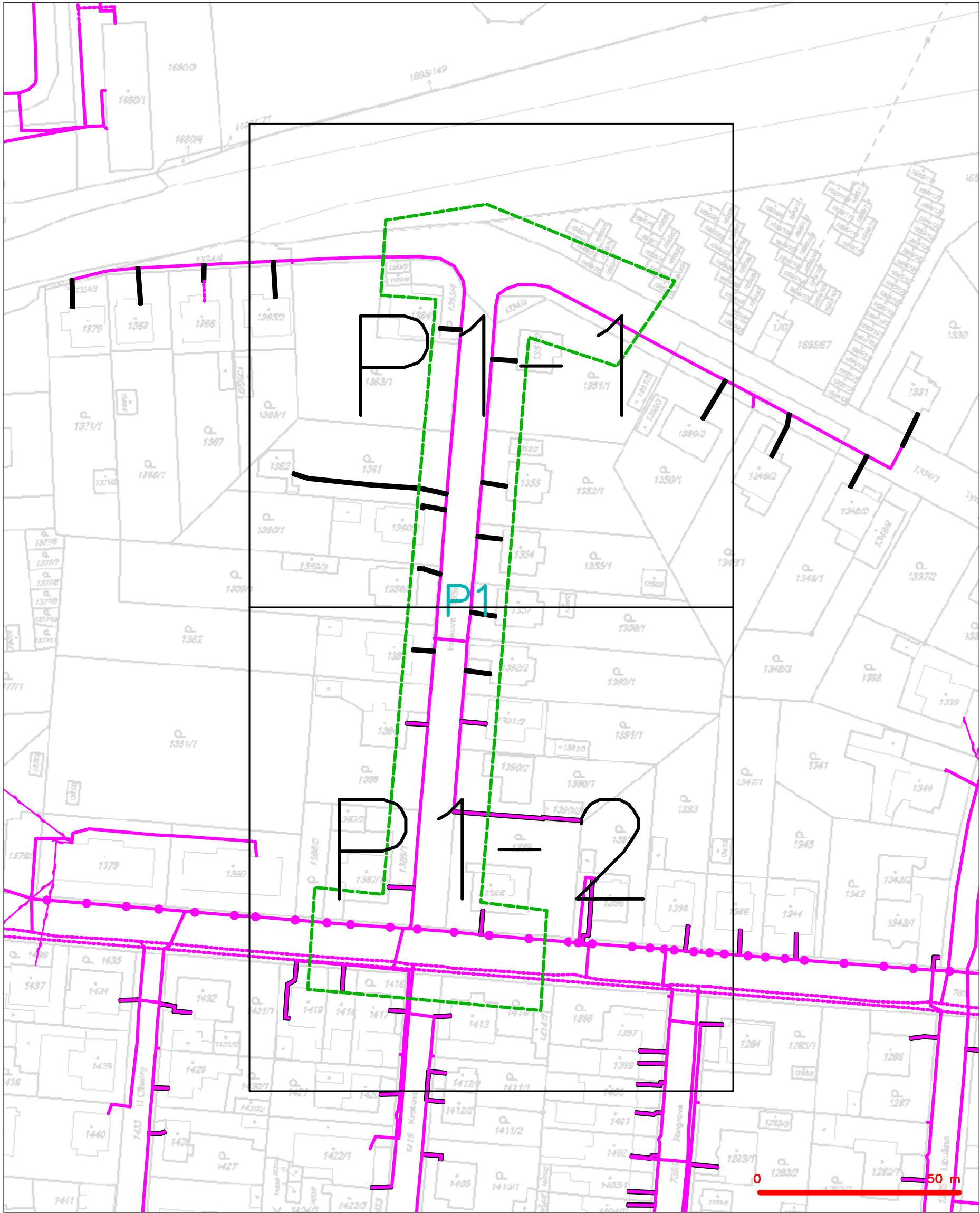
SITUAČNÍ VÝKRES - ZÁJMOVÉ ÚZEMÍ



LEGENDA
----- hranice zájmového území k vyjádření

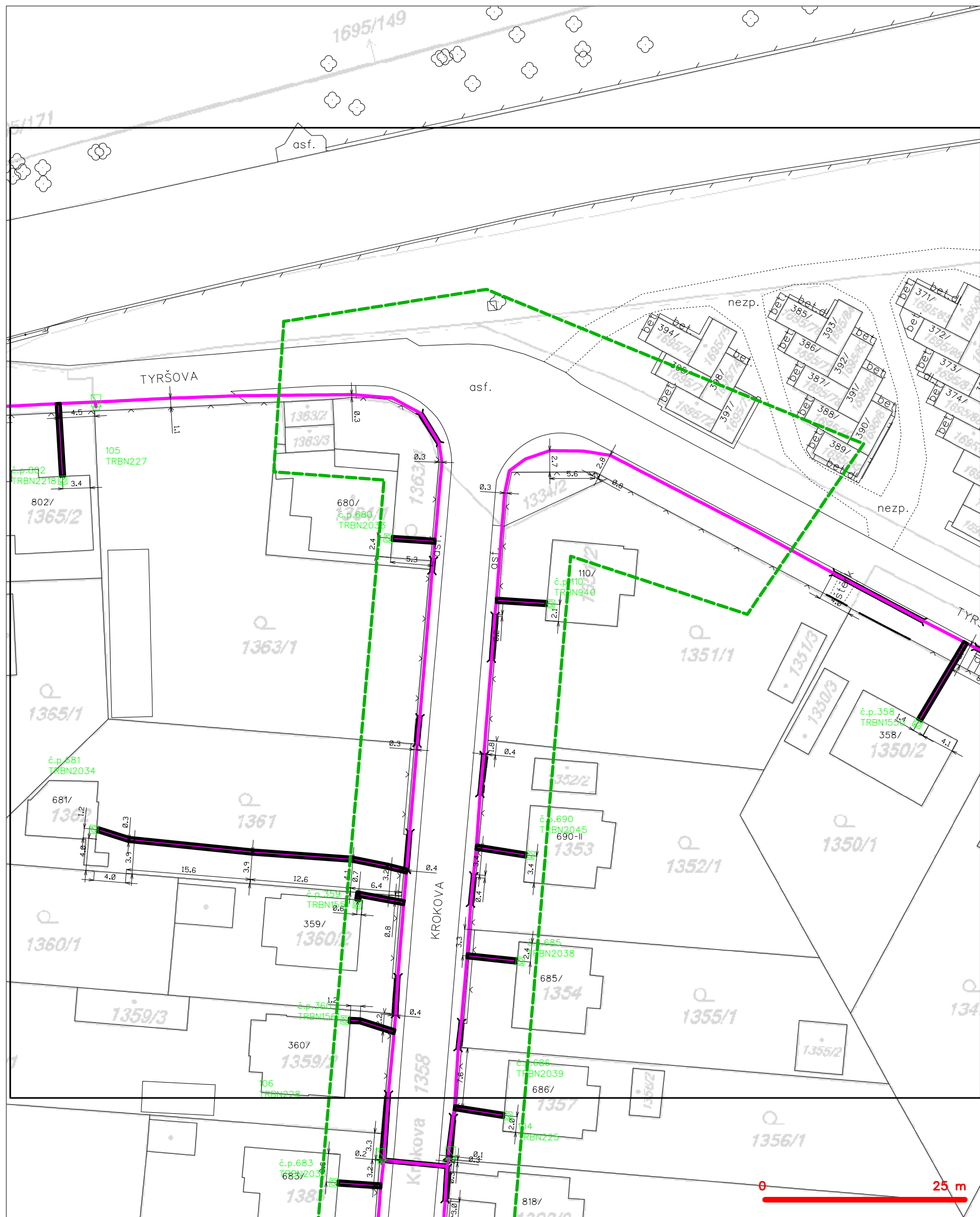

Česká telekomunikační infrastruktura a.s.
Olšanská 2681/6
130 00 Praha 3
DIČ: CZ04084063
96

SITUAČNÍ VÝKRES - POLYGON 1



—	hranice zájmového území k vyjádření	—	nezaměřený průběh optického kabelu, HDPE trubky
—	NV přípojka, území s NV přípojkou CETIN	—	nebo souběh optického a metalického kabelu
—	zaměřený průběh metalického kabelu	—	radiové sítě, ochranné pásmo radiové sítě
—	zaměřený průběh optického kabelu, HDPE trubky	—	nadzemní sítě
—	nebo souběh optického a metalického kabelu	—	neprovazované sítě
—	nezaměřený průběh metalického kabelu	—	podzemní sítě cizí
—	nadzemní sítě cizí	—	sítě s NV
		—	kolektor, kabelovod

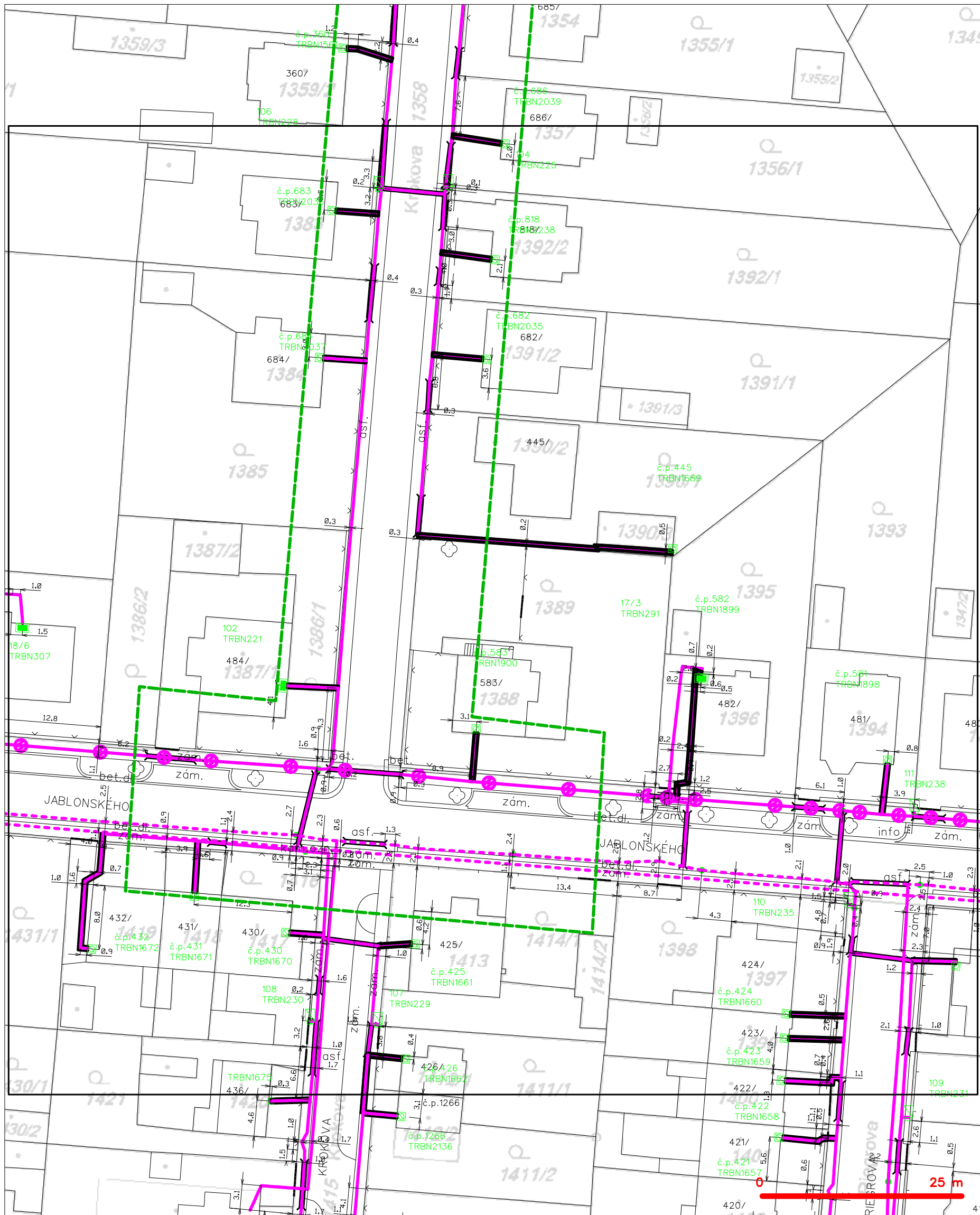
SITUAČNÍ VÝKRES - POLYGON 1, list kladu P1-1



LEGENDA

	hranice zájmového území k vyjádření		nezaměřený průběh optického kabelu, HDPE trubky
	NN přípojka, území s NN přípojkou CETIN		nebo souběh optického a metalického kabelu
	zaměřený průběh metalického kabelu		radiové sítě, ochranné pásmo radiové sítě
	zaměřený průběh optického kabelu, HDPE trubky		nadzemní sítě
	nebo souběh optického a metalického kabelu		neprovazované sítě
	nezaměřený průběh metalického kabelu		podzemní sítě cizí
	nadzemní sítě cizí		sítě s NN
			== kolektor, kabelovod

SITUAČNÍ VÝKRES - POLYGON 1, list kladu P1-2



LEGENDA

- | | |
|---|---|
| — hranice zájmového území k vyjádření | — nezaměřený průběh optického kabelu, HDPE trubky |
| — NV přípojka, území s NV přípojkou CETIN | — nebo souběh optického a metalického kabelu |
| — zaměřený průběh metalického kabelu | — radiové sítě, ochranné pásmo radiové sítě |
| — zaměřený průběh optického kabelu, HDPE trubky | — nadzemní síť |
| — nebo souběh optického a metalického kabelu | — neprovozované sítě |
| — nezaměřený průběh metalického kabelu | — podzemní sítě cizí |
| — nadzemní sítě cizí | — síť s NV |
| | — kolektor, kabelovod |

Dial Telecom, a.s.
Křižíkova 237/36a
186 00 Praha 8-Karlín
IČ:28175492
DIČ:CZ28175492
Tel:226204111

WAY Project s.r.o.
Jarošovská 1126/II
Jindřichův Hradec
377 01

Naše značka
CR499765

Vyřizuje / Linka
Kopřivová / 226204111

Vystaveno
5.6.2017

Věc : Vyjádření k dokumentaci pro všechny stupně projektové dokumentace

Název akce/stavby : Třeboň, Krokova ulice - 2. část

Na základě Vaší žádosti Vám sdělujeme následující :

Ve Vámi vyznačeném prostoru stavby

se v současné době nenachází v zemi žádné podzemní komunikační vedení


ve vlastnictví a správě společnosti Dial Telecom, a.s.

K Vámi předloženému záměru nemáme námitek, souhlasíme s vydáním rozhodnutí ve všech stupních projektové dokumentace.

Platnost tohoto vyjádření je 1rok od jeho vydání.

Při změně rozsahu stavby je nutno požádat naši organizaci o nové vyjádření k existenci sítí elektronických komunikací.

S přátelským pozdravem

 Dial Telecom
Dial Telecom, a.s.
Křižíkova 237, 186 00 Praha 8-Karlín
IČ:28175492 DIČ:CZ28175492



Třeboň

Došlo dne 12.06.2017
767/17-K/Z-S-Še

10

Město Třeboň

Palackého nám. 46/II
379 01 Třeboň
Czech Republic

IČ: 00247618
DIČ: CZ00247618
www.mesto-trebon.cz

ODBOR ROZVOJE A INVESTIC

tel: +420 384 342 209, fax: +420 384 342 178
e-mail: karel.bleha@mesto-trebon.cz

WAY project s.r.o.
Jarošovská 1126/II
377 01 Jindřichův Hradec

Váš dopis zn.:
Ze dne: 05.06.2017
Č. j.: METR 7408/2017 BIKa
Vyřizuje: Karel Bleha
Datum: 08.06.2017

Sdělení k akci „2.etapa rekonstrukce komunikace v ulici Krokova, Třeboň“

V zakresleném zájmovém území uvedené stavby se nachází veřejné osvětlení, vodovod a kanalizace v majetku města Třeboň.
Správcem veřejného osvětlení je společnost Technické služby Třeboň, s. r. o., Rybářská 811/II, 379 01 Třeboň, kontaktní osoba pan Petr Mládek, tel. 602 931 062.
Správcem vodovodu a kanalizace je společnost Městská Vodohospodářská s.r.o., Palackého nám 46/II, 379 01 Třeboň, kontaktní osoba pan Jiří Götze, tel.: 601 156 254
Zákres v digitální formě zasíláme.

S pozdravem

Ing. Pavel Hajna
vedoucí odboru rozvoje a investic





E.ON Servisní, s.r.o., F. A. Gerstnera 2151/6, 370 01 České Budějovice

WAY project s.r.o.
Jana Prágrová
Jarošovská 1126/II
37701 Jindřichův Hradec

E.ON Servisní, s.r.o.
RCDS Jindřichův Hradec
Pražská 290
377 17 Jindřichův Hradec
www.eon.cz

Zuzana Kolářová
T +420-38443-4341
zuzana.kolarova@eon.cz

Naše značka
Z0980-16185605

Jindřichův Hradec, 09.06.2017

**Vyjádření o existenci zařízení distribuční soustavy (elektrická síť)
ve vlastnictví E.ON Distribuce, a.s. a podmínkách práce v jeho blízkosti.**

Investor stavby: Město Třeboň
Název stavby: Třeboň, Krokova ulice - 2. část
Místo stavby: KÚ Třeboň (770230), žadatelem vyznačené zájmové území

Toto vyjádření slouží pro informaci o stávajícím elektrickém zařízení distribuční soustavy vlastněném a provozovaném společností E.ON Distribuce, a.s. (dále jen ECD) a je vyjádřením k územnímu a stavebnímu řízení. Vyjádření nenahrazuje a neuvádí připojovací podmínky. V případě, že požadujete připojení nového odběrného místa, resp. zvýšení rezervovaného příkonu a doposud jste nepodali žádost, obraťte se na zákaznickou linku 800 77 33 22.

Upozorňujeme, že účastníkem územního a stavebního řízení zůstává provozovatel distribuční soustavy ECD, kterého v uvedených řízeních na základě zmocnění zastupuje společnost E.ON Česká republika, s.r.o. (dále jen ECZR).

V zájmovém území výše uvedené stavby se nachází:

Podzemní vedení VN
Podzemní vedení NN

Ke stavbě a činnosti v ochranných pásmech (dále jen OP) nadzemního vedení VN, VVN, podzemního vedení nebo elektrických stanic je investor povinen zajistit si písemný souhlas ve smyslu § 46 odst. 11 zákona č. 458/2000 Sb., o podmínkách podnikání a výkonu státní správy v energetických odvětvích, v platném znění.

Sídlo společnosti:
F.A. Gerstnera 2151/6
České Budějovice 7
370 01 České Budějovice
Společnost je zapsána
v Obchodním rejstříku
vedeném Krajským soudem
v Českých Budějovicích,
oddíl C., vložka 8464
IČ: 251 86 213
DIČ: CZ25186213

16185605

Souhlas se stavbou a činností v OP zařízení distribuční soustavy uděluje ECZR jako zástupce ECD na základě žádosti investora stavby. S podáním žádosti předložíte k vyjádření projektovou dokumentaci stavby s podrobným zákresem a okótováním umístění stavby v OP.

Podklady pro žádost musí obsahovat následující údaje:

- celé jméno právnické nebo fyzické osoby, která žádá o výjimku
- jméno a celá adresa investora stavby, IČO
- místo zásahu do pásma
- okres, katastrální území, parcelní číslo, druh zařízení
- nový způsob zajištění ochrany rozvodného zařízení
- kopii vyjádření o existenci zařízení včetně zakreslení sítí.

Při provádění zemních nebo jiných prací, které mohou ohrozit předmětné distribuční a sdělovací zařízení, jste povinni dle zákona č. 309/2006 Sb., a nařízení vlády č. 591/2006 Sb., učinit veškerá opatření, aby nedošlo ke škodám na rozvodném zařízení, na majetku nebo na zdraví osob elektrickým proudem, zejména tím, že bude zajištěno:

1. Objednání přesného vytýčení distribuční sítě (trasy kabelu) v terénu a to nejméně 14 dnů před zahájením prací v blízkosti podzemního kabelového vedení. V případě, že nebude možné trasu kabelu bezpečně určit pomocí vytyčovacího zařízení, je investor zemních prací povinen provést v nezbytném rozsahu ruční odkrytí kabelu na určených místech podle pokynů zaměstnanců ECZR pro jednoznačné stanovení jeho polohy.
Vytýčení kabelů VN, NN zajišťí Petr Chvála, tel.: 38443-4326, email: petr.chvala@eon.cz.
2. Výkopové práce v blízkosti nadzemního vedení NN provádět tak, aby nedošlo k narušení stability podpěrných bodů a uzemňovací soustavy, nebo nebyl jinak ohrožen provoz el. zařízení a bezpečnost osob. Dále požadujeme dodržovat platná ustanovení norem ČSN EN 50 110-1 a PNE 33 3302, zvláště pak minimální dovolené vzdálenosti od vedení:

Vybrané vzdálenosti/provedení vodičů	Holé vodiče	Izolované vodiče
Nad budovami		
Nad neschůdnými částmi (sklon > 15°), vzdorující ohni	0,5 m	0,3 m
Nad schůdnými částmi (sklon ≤ 15°), vzdorující ohni	4 m	3 m
Na budovách		
K budovám a jejich částem nebo vybavením	0,2 m	0,1 m
Kolem zedních oken		
Před oknem (požadavek E.ON nerealizovat)	2 m	1 m
Nad oknem	0,2 m	0,2 m
Vedle okna	0,5 m	0,5 m
Pod oknem	1 m	1 m
Kolem střešních oken		
Před oknem	3 m	2 m
Nad oknem	0,5 m	0,5 m



Vedle okna	0,5 m	0,5 m
Pod oknem	1 m	1 m

3. Při provádění stavebních prací nesmí dojít k poškození el. zařízení.
4. V důsledku stavebních prací nesmí dojít k znepřístupnění el. zařízení.
5. Ohlášení jakéhokoli poškození distribučního a sdělovacího zařízení v provozování ECD na telefonní číslo **800 22 55 77**.

Kontakty správců zařízení:

VN+NN Regionální správa, Ing. Milan Netolička,
tel.: 38443-4330,
email: milan.netolicka@eon.cz

Pozor ! Vyjádření má platnost 12 měsíců tj. do 09.06.2018.

Upozorňujeme na možnou polohovou odchylku uloženého vedení od výkresové dokumentace.

Do přiložené a námi orazítkované dokumentace jsme **informativně** zakreslili:

- červeně plně podzemní vedení VN
- červeně čárkovaně nadzemní vedení VN
- zeleně plně podzemní vedení NN
- zeleně čárkovaně nadzemní vedení NN
- fialově plně zrušené podzemní vedení

Při vytýčení trasy zařízení i ke kontrole před záhozem a ke všem dalším jednáním s ECZR jako zástupcem ECD předložte toto vyjádření.

S přátelským pozdravem

E.ON Servisní, s.r.o.

E.ON Servisní, s.r.o.
F. A. Gerstnera 2151/6
370 01 České Budějovice
IČ: 25186213, DIČ: CZ25186213

116

Příloha: Orazítkováná situace s informativním zákresem.

Následující oddíl se vyplňuje v případě žádosti o udělení souhlasu se zjednodušeným územním řízením nebo s uzavřením veřejnoprávní smlouvy

Udělení souhlasu

*Souhlasíme – Nesouhlasíme se zjednodušeným územním řízením**

*Souhlasíme – Nesouhlasíme s uzavřením veřejnoprávní smlouvy**

E.ON Česká republika, s.r.o.

**Pro platnost udělení souhlasu je nutný podpis a razítko oprávněného pracovníka*





E.ON Servisní, s.r.o., F. A. Gerstnera 2151/6, 370 01 České Budějovice

WAY project s.r.o.
Jana Prágrová
Jarošovská 1126/II
37701 Jindřichův Hradec

E.ON Servisní, s.r.o.
RCDS Jindřichův Hradec
Pražská 290
377 17 Jindřichův Hradec
www.eon.cz

Zuzana Kolářová
T +420-38443-4341
zuzana.kolarova@eon.cz

Naše značka
Z0980-16185605

Jindřichův Hradec, 09.06.2017

**Vyjádření o existenci zařízení distribuční soustavy (plyn)
ve vlastnictví E.ON Distribuce, a.s. a podmínkách práce v jeho
blízkosti.**

Investor stavby: Město Třeboň
Název stavby: Třeboň, Krokova ulice - 2. část
Místo stavby: KÚ Třeboň (770230), žadatelem vyznačené
zájmové území

Toto vyjádření slouží pro informaci o stávajícím zařízení distribuční soustavy plynu vlastněném a provozovaném společností E.ON Distribuce, a.s. (dále jen ECD) a je vyjádřením k územnímu a stavebnímu řízení.

Upozorňujeme, že účastníkem územního a stavebního řízení zůstává provozovatel distribuční soustavy ECD, kterého v uvedených řízeních na základě zmocnění zastupuje společnost E.ON Česká republika, s.r.o. (dále jen ECZR).

V zájmovém území výše uvedené stavby se nachází:

Plynovod STL

Ke stavbě a činnosti v ochranných pásmech (dále jen OP) plynárenského zařízení a ke stavbě v bezpečnostních pásmech (dále jen BP) vysokotlakých plynárenských zařízení je investor povinen zajistit si písemný souhlas ve smyslu § 68 odst. 4 a § 69 odst. 3 zákona č. 458/2000 Sb., o podmínkách podnikání a výkonu státní správy v energetických odvětvích, v platném znění.

Souhlas se stavbou a činností v OP a souhlas se stavbou v BP zařízení distribuční soustavy plynu uděluje ECZR jako zástupce ECD na základě

Sídlo společnosti:
F.A. Gerstnera 2151/6
České Budějovice 7
370 01 České Budějovice
Společnost je zapsána
v Obchodním rejstříku
vedeném Krajským soudem
v Českých Budějovicích,
oddíl C., vložka 8464
IČ: 251 86 213
DIČ: CZ25186213

žádosti investora stavby. S podáním žádosti předložte provozovateli k vyjádření projektovou dokumentaci stavby s podrobným zákresem a okótováním umístění stavby v OP resp. BP.

Podklady pro žádost musí obsahovat následující údaje:

- celé jméno právnické nebo fyzické osoby, která žádá o výjimku
- jméno a celá adresa investora stavby, IČO
- místo zásahu do pásma
- okres, katastrální území, parcelní číslo, druh zařízení
- nový způsob zajištění ochrany rozvodného zařízení
- kopii vyjádření o existenci zařízení včetně zakreslení sítí.

Při provádění zemních nebo jiných prací, které mohou ohrozit předmětné distribuční zařízení, jste povinni dle zákona č. 309/2006 Sb., a nařízení vlády č. 591/2006 Sb., učinit veškerá opatření, aby nedošlo ke škodám na rozvodném zařízení, na majetku nebo na zdraví osob elektrickým proudem, zejména tím, že bude zajištěno:

1. Objednání přesného vytýčení trasy vedení v terénu provozovatelem zařízení a to nejméně 14 dnů před zahájením prací v OP resp. BP pásma plynárenského zařízení. V případě, že nebude možné trasu plynovodu bezpečně určit pomocí vytyčovacího zařízení, je investor zemních prací povinen provést v nezbytném rozsahu ruční odkrytí plynovodu na určených místech podle pokynů zaměstnanců ECZR pro jednoznačné stanovení jeho polohy. **Vytýčení plynovodu a katodové ochrany zajistí Václav Pávek, tel.: 38610-8164, email: vaclav.pavek@eon.cz.**
2. Při provádění stavebních prací nesmí dojít k poškození plynárenského zařízení.
3. V důsledku stavebních prací nesmí dojít k znepřístupnění plynárenského zařízení.
4. Ohlášení jakéhokoliv poškození plynárenského zařízení v provozování ECD na telefonní číslo **1239**.

Kontakty správců zařízení:

STL, NTL

Regionální správa sítě plynu, Václav
Cířhan, tel.: 38786-8170,
email: vaclav.cirhan@eon.cz

Pozor ! Vyjádření má platnost 12 měsíců tj. do 09.06.2018.

Upozorňujeme na možnou polohovou odchylku uloženého vedení od výkresové dokumentace.



Do přiložené a námi orazítkované dokumentace jsme **informativně** zakreslili:

- zeleně plně podzemní vedení STL
- zeleně čárkovaně zrušené podzemní vedení STL

Při vytýčení trasy zařízení i ke kontrole před záhozem a ke všem dalším jednáním s ECZR jako zástupcem ECD předložte toto vyjádření.

S přátelským pozdravem

E.ON Servisní, s.r.o.

E.ON Servisní, s.r.o.
F. A. Gerstnera 2151/6
370 01 České Budějovice
IČ: 25186213, DIČ: CZ25186213

116

Příloha: Orazítkovaná situace s informativním zákresem.

Následující oddíl se vyplňuje v případě žádosti o udělení souhlasu se zjednodušeným územním řízením nebo s uzavřením veřejnoprávní smlouvy

Udělení souhlasu

*Souhlasíme – Nesouhlasíme se zjednodušeným územním řízením**

*Souhlasíme – Nesouhlasíme s uzavřením veřejnoprávní smlouvy**

E.ON Česká republika, s.r.o.

**Pro platnost udělení souhlasu je nutný podpis a razítko oprávněného pracovníka*



E.ON Servisní, s.r.o.

F. A. Gerstnera 2151/6

770 01 České Budějovice


IC: 25186213, DIČ: CZ25186213

Měřítko: 1: 1000

Datum: 09.06.2017

Vytiskl: Kolářová, Zuzana

Strana: 1 / 1



Technické služby Třeboň, s.r.o.
Rybářská 811/II
379 01 Třeboň

IČ: 62502735
DIČ: CZ62502735
www.ts-trebon.cz

Tel: +420 384 722 300
Fax: +420 384 722 302
e-mail: info@ts-trebon.cz

WAY project s.r.o.

Jarošovská 1126/II

37701 Jindřichuv Hradec

Vaše značka 384321494

Datum 13.6.2017

**Věc. Vyjádření k výskytu podzemních sítí a vedení
Akce. Třeboň, Krokova ulice-2. část**

Zasílám situaci se zakreslením podzemních sítí, které jsou v naší správě. Jedná se o kabel veřejného osvětlení, uložený v zemi 50-70cm hluboko. Zakreslení je pouze orientační. V případě zemních prací v blízkosti kabelu je nutno vyžádat jejich vytýčení.

Platnost vyjádření. 13.6.2018

Vyřizuje. P. Mladek

Tel. 602931062



Technické služby Třeboň, s.r.o.
Rybářská 811/II
379 01 Třeboň
IČ: 62502735; DIČ: CZ62502735
Tel.: +420 384 722 300
www.ts-trebon.cz

2

Třeboň

▲ C BUDĚJOVICE
silnice 174

ul. Táborická

silnice 171/174

ul. Táborická

ul. Třeboského

ul. Jablonského

ul. U cihelny

ul. Krokova

ul. Řeprnova

ul. Jablonského

ul. Libušina

ul. Týřkova

ul. Týřkova

silnice 174
JINDŘICHŮV HRADEC
▲

ZÁJMOVÉ ÚZEMÍ STAVBY

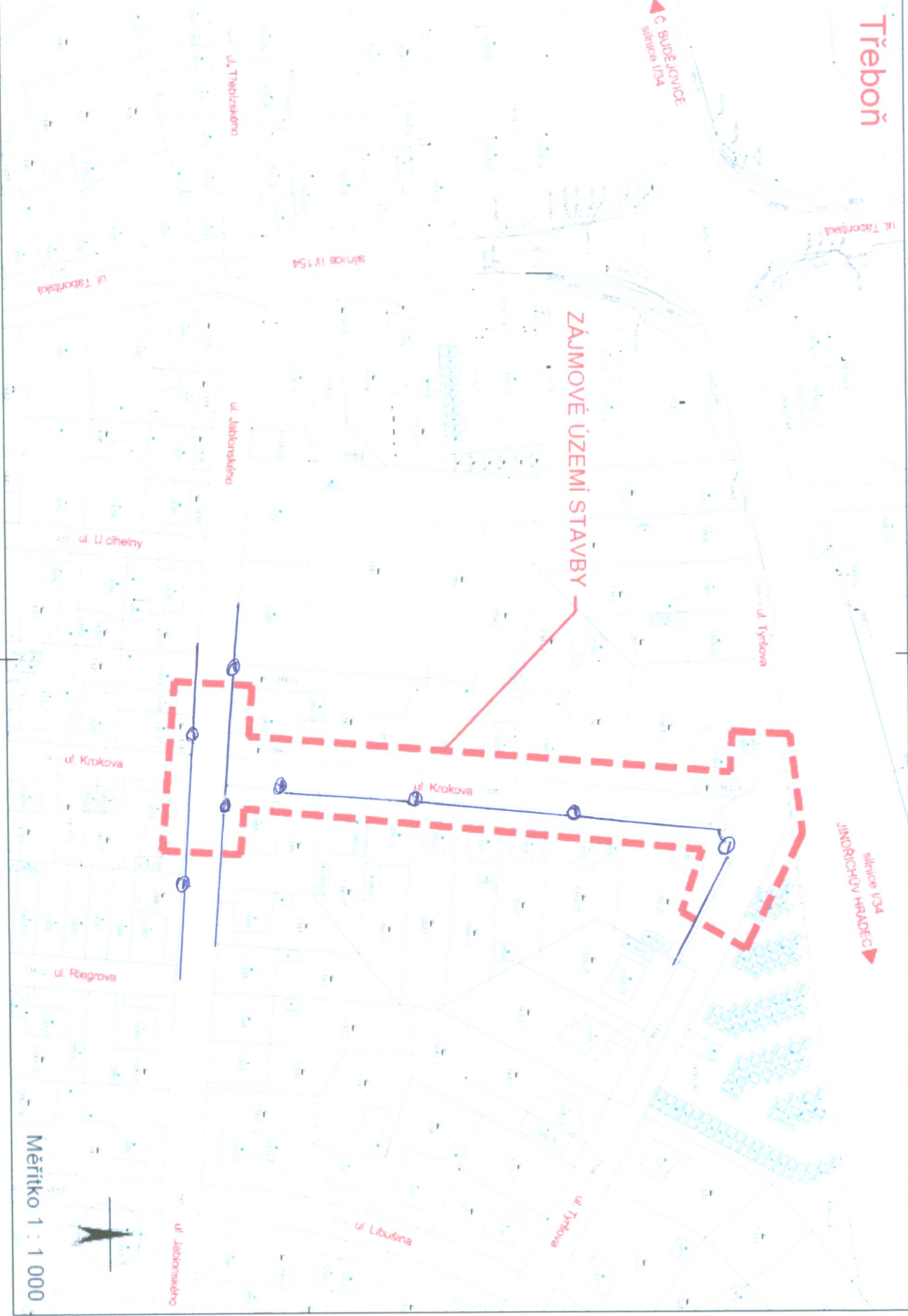
Měřítko 1 : 1 000



LEGENDA VO

○ - SVĚTLLO VO

— ILAŽKA VO



Sekce ekonomická a majetková Ministerstva obrany
Odbor ochrany územních zájmů

Tychonova 1, Praha 6, PSČ 160 01, datová schránka hjyaavk, IČ 601 62 694

Sp.zn. 35903/2017-8201-OÚZ-ČB

V Pardubicích dne 22. června 2017

Výtisk jediný

Počet listů: 1

Přílohy: 0

WAY project s.r.o.
Jarošovská 1126/II
377 01 Jindřichův Hradec

Třeboň, Krokova ulice - 2. část, pozemek p.č. 785, 1334/1, 1358, ... v k.ú. Třeboň

Na základě Vaší žádosti bylo provedeno vyhodnocení výše uvedené akce ve smyslu ustanovení § 175 zákona č. 183/2006 Sb., o územním plánování a stavebním řádu (stavební zákon) a ve znění zákona č. 222/1999 Sb., o zajišťování obrany České republiky v platných zněních a v souladu s resortními předpisy.

K předložené žádosti nemám připomínek a vydávám

závazné stanovisko

České republiky – Ministerstva obrany, jejímž jménem jedná na základě pověření ministra obrany ze dne 11. září 2015 a ve smyslu § 7, odst. 2 zákona č. 219/2000 Sb. vedoucí oddělení ochrany územních zájmů Pardubice, Odboru ochrany územních zájmů, Sekce ekonomické a majetkové, Bc. Pavla Hromádková, se sídlem Teplého 1899, 530 02 Pardubice.

Realizace akce se povoluje na základě dodržení údajů v předložené dokumentaci.

Stanovisko je platné dva roky za předpokladu, že nedojde ke změnám v hlavních parametrech stavby. Nebude-li stavba v termínu zahájena, musí být požádáno o nové rozhodnutí (včetně nového předložení projektové dokumentace) nejméně 60 dnů před ukončením platnosti.

Stanovisko platí současně pro všechny další stupně projektu i pro veškeré další řízení (vodoprávní, veřejnoprávní apod.). Na jeho základě lze vydat územní rozhodnutí i vodohospodářské rozhodnutí, případně i pro zjednodušené územní řízení nebo stavební povolení. Investor (projektant) má právo k jeho rozmnožení a použití pro všechny potřebné účely, je však povinen předat ho v opise všem dalším složkám, které budou na akci spoluúčastné, aby se zabránilo zbytečnému jednání.

Toto závazné stanovisko není souhlasem vlastníka pozemků a nemovitostí ve vlastnictví ČR-MO s výše uvedenou akcí dle § 85 a § 109 zákona č. 183/2006 Sb., ve znění pozdějších předpisů. V případě, že jsou navrhovanou stavbou (rekonstrukcí, ...) dotčena jakákoliv vlastnická práva k nemovitostem ve vlastnictví ČR, ke kterým má Ministerstvo obrany příslušnost hospodaření, kontaktujte v souladu s vlastnickým právem na listu vlastnictví

Agenturu hospodaření s nemovitým majetkem MO, Oddělení územní správy nemovitého majetku Pardubice, Teplého 1899, 530 02 Pardubice.

Podmínky: Nejsou.

V řešené lokalitě se nenachází vojenské inženýrské sítě.

Bc. Pavla HROMÁDKOVÁ
vedoucí Oddělení ochrany územních zájmů Pardubice

Vyřizuje: Ing. Barbora Štroufová, tel. 973 321 587

Při další případné korespondenci, týkající se uvedené věci, uveďte naší výše uvedenou spisovou značku.

Teplo spol a.s. Jindřichův Hradec

sídl. Vajgar 585/III

PSČ 377 58

WAY project s.r.o.
projektování dopravních staveb
Jana Prágrová
Jarošovská 1126/II
377 01 Jindřichův Hradec

Váš dopis značky/dne
05.06.2017

Naše značka
Mu/2017/539

Vyřizuje
Musil Zd.

J.Hradec
22.06.2017

Věc: „Třeboň, Krokova ulice – 2. část“ – stanovisko k inž. sítím

Dne 05.06.2017 jsme obdrželi vaši žádost (e-mail) na poskytnutí údajů o existenci inž. sítí v zájmovém území připravované akce „**Třeboň, Krokova ulice – 2. část**“ vč. příloh, situace v M 1:1000, č. zak. 945 se zákresem zájmového území červenou čárkovanou čarou a mapu širších vztahů v M 1:10 000.

Sdělujeme vám, že v zakresleném zájmovém území v k.ú. a obci Třeboň, ul. Krokova, se nenacházejí žádné podzemní inž. sítě ve vlastnictví či správě naší akciové společnosti. Naše stanovisko má platnost 1 rok od jeho vydání.



Ing. Milan Kučera
finanční a ekonomický ředitel a.s.

Telefon
384 371 117
FAX 384 321 506

Bankovní spojení
Waldviertler Sparkasse Bank AG
Jindřichův Hradec, č.ú.60329/7940

IČO
25 17 12 83
e-mail: z.musil@teplospol.cz

DIČ
CZ 25 17 12 83

Teplo spol a.s. Jindřichův Hradec je zapsán do obchodního rejstříku u Krajského soudu v Českých Budějovicích, oddíl B, č.vložky 896



INTERNET



TELEVIZE



MOBIL



TELEFON

Naše značka: TaV/990/2017/Vo**E-mail:** volna@poda.cz**Vyřizuje:** Volná Lenka**Tel.:** 597 578 060, 597 578 044**Fax:** 597 579 000**V Ostravě dne:** 10. 7. 2017**WAY project s.r.o.****Prágrová Jana****Jarošovská 1126/II****377 01 Jindřichův Hradec**

Věc: ***Vyjádření PODA a.s. pro stavbu (projekt) z hlediska existence podzemní telekomunikační optické sítě***

Stavba: ***„Třeboň, Krokova ulice – 2. část“***

Ve Vašem zájmovém území, dle předložené situace (Třeboň, ul. Krokova), se **nenachází** telekomunikační sítě ani zařízení **PODA a.s.** Při realizaci Vaší stavby v této lokalitě **nedojde** k dotčení HDPE trubek ani telekomunikačních optických kabelů **PODA a.s.** Proti provedení Vaší stavby nemáme námitek.

Platnost vyjádření je 1 rok od jeho vydání.

S pozdravem

za PODA a.s.

Jan Mrva

28. října 102/1168

702 00 Ostrava

-11-

PODA a.s., 28. října 1168/102, 702 00 Ostrava
IČ: 256 165 74, DIČ: CZ 256 165 74, zapsaná v OR, 27.000

