

HIP:	VP:	<b>WAY project s.r.o.</b> Jindřichův Hradec, Jarošovská 1126/II tel.: 384 321 494, 384 327 505 email: wayproject@wayproject.cz		
Projektant:	Kontroloval: <i>Šedivý</i> Ing. Michal Šedivý			Zodp. projektant: Ing. Michal Šedivý
Stavebník: Město Třeboň		Č. zakázky:	<b>1039</b>	Paré č.:
Obec: Třeboň		Datum:	12/2021	
Stavba: Stezka podél silnice II/154 na hrázi rybníka Svět v Třeboni		Formát:	A4	
		Měřítko:		
		Stupeň:	<b>DUSP, PDPS</b>	
Příloha: Stanoviska vlastníků veřejné dopravní a technické infrastruktury		Číslo arch.: <b>40/19</b>	Číslo přílohy: <b>E.4</b>	

# SEZNAM DOKLADŮ

## Stanoviska vlastníků veřejné dopravní a technické infrastruktury:

1. CETIN, a. s. Praha 9	30.09. 2021
CETIN, a. s. Provoz pevné přístupové sítě Čechy jih	20.04. 2021
2. T-Mobile Czech Republic, a. s. Praha 4	30.09. 2021
3. ČD – Telematika, a. s. Praha 3	30.09. 2021
4. MERO ČR, a. s. Kralupy nad Vltavou	31.10. 2019
5. ČEPRO, a. s. Praha 7	30.09. 2021
6. NET4GAS, s. r. o. Praha 4	30.09. 2021
7. ČEVAK, a. s. Č. Budějovice	30.09. 2021
	19.04. 2021
8. Dial Telecom, a. s. Praha 8	01.10. 2021
9. Teplospol, a. s. J. Hradec	04.10. 2021
10. EG. D, a. s. (el. síť) J. Hradec	30.09. 2021
EG.D, a. s. Regionální správa J. Hradec	19.04. 2021
11. EG.D, a. s. (plyn) J. Hradec	30.09. 2021
EG.D, a.s. Správa ZP Č. Budějovice	16.04. 2021
12. Město Třeboň odbor rozvoje a investic	06.11. 2019
13. Vodafone Czech Republic, a. s. Praha 5	11.10. 2021
14. COPROSYS, a. s. Praha 4	18.11. 2019
15. SNM MO Oddělení ochrany územních zájmů Brno	07.10. 2021
16. Povodí Vltavy, s. p. závod Horní Vltava Č. Budějovice	27.11. 2019
	31.01. 2020
17. PODA, a. s. Ostrava	02.11. 2021
18. Technické služby Třeboň, s. r. o. Třeboň	07.10. 2021
19. Rybářství Třeboň Hld., a. s. Třeboň	07.02. 2020
20. SÚS Jčk, p. o. závod J. Hradec	20.04. 2021



**VYJÁDŘENÍ O EXISTENCI SÍTĚ ELEKTRONICKÝCH KOMUNIKACÍ  
společnosti CETIN a.s.  
(„Vyjádření“)**

**A VŠEOBECNÉ PODMÍNKY OCHRANY SÍTĚ ELEKTRONICKÝCH KOMUNIKACÍ  
společnosti CETIN a.s.  
(„Všeobecné podmínky ochrany SEK“)**

toto Vyjádření a Všeobecné podmínky ochrany SEK je vydané dle ustanovení § 101 zákona č. 127/2005 Sb., o elektronických komunikacích a o změně některých souvisejících zákonů, v účinném znění („**Zákon o elektronických komunikacích**“), a dle ustanovení § 161 zákona č. 183/2006 Sb., o územním plánování a stavebním řádu, v účinném znění („**Stavební zákon**“), a dle příslušných ustanovení zákona č. 89/2012 Sb., občanský zákoník, v účinném znění („**Občanský zákoník**“)

Číslo jednací: 806902/21

Číslo žádosti: 0121 274 784 („Žádost“)

Název akce („Stavba“)	Stezka podél silnice II/154 na hrázi rybníka Svět v Třeboni (aktualizace vyjádření)	
Důvod vydání Vyjádření („Důvod vyjádření“)		Informace o poloze sítě
Žadatel	WAY project s.r.o.	
Stavebník	Město Třeboň, Palackého nám. 46, Třeboň, 37901	
Zájmové území	Okres	Jindřichův Hradec
	Obec	Třeboň
	Kat. území / č. parcely	Třeboň
Platnost Vyjádření		30. 9. 2023 („Den konce platnosti Vyjádření“)

Žadatel Žadostí určil a vyznačil Zájmové území, jakož i určil Důvod Vyjádření.

Na základě určení a vyznačení Zájmového území Žadatelem a na základě určení Důvodu Vyjádření vydává společnost CETIN a.s. následující Vyjádření:

**Dojde ke střetu se sítí elektronických komunikací (dále jen „SEK“) společnosti CETIN a.s.**

- (I) Na Žadatelem určeném a vyznačeném Zájmovém území se vyskytuje SEK společnosti CETIN a.s.; a
- (II) Stavebník nebo jím pověřená třetí osoba je povinen řídit se Všeobecnými podmínkami ochrany SEK, které jsou nedílnou součástí Vyjádření; a
- (III) pro případ, že bude nezbytné přeložení SEK, zajistí vždy takové přeložení SEK její vlastník, společnost CETIN a.s. Stavebník, který vyvolal překládku SEK je dle ustanovení § 104 odst. 17 Zákona o elektronických komunikacích povinen uhradit společnosti CETIN a.s. veškeré náklady na nezbytné úpravy dotčeného úseku SEK, a to na úrovni stávajícího technického řešení; a
- (IV) pro účely přeložení SEK dle bodu (III) tohoto Vyjádření je Stavebník povinen uzavřít se společností CETIN a.s. Smlouvu o realizaci překládky SEK; a
- (V) Stavebník a/nebo Žadatel není oprávněn užít toto Vyjádření k podání jakékoliv žádosti o vydání jakéhokoliv správního rozhodnutí či jiného rozhodnutí majícího obdobný charakter.



Číslo jednací: 806902/21

Číslo žádosti: 0121 274 784

Vyjádření je platné pouze pro Zájmové území určené a vyznačené Žadatelem, jakož i pro Důvod Vyjádření stanovený a určený Žadatelem v Žádosti.

Vyjádření pozbývá platnosti i) dnem, kdy je Žadatelem a/nebo Stavebníkem použito k podání žádosti o vydání jakéhokoliv správního rozhodnutí či jiného rozhodnutí majícího obdobný charakter a/nebo dnem zahájení jakéhokoliv správního rozhodnutí či jiného rozhodnutí majícího obdobný charakter, ve kterém bylo Vyjádření použito, ii) uplynutím doby platnosti v tomto Vyjádření uvedeného, iii) změnou rozsahu Zájmového území či změnou Důvodu Vyjádření uvedeného v Žádosti a/nebo iv) porušením Všeobecných podmínek ochrany SEK, to vše v závislosti na tom, která ze skutečností rozhodná pro pozbytí platnosti Vyjádření nastane nejdříve.

Společnost CETIN a.s. vydáním tohoto Vyjádření poskytla Žadateli pro Žadatelem určené a vyznačené Zájmové území veškeré informace o SEK dostupné společnosti CETIN a.s. ke dni podání Žádosti.

Ze strany společnosti CETIN a.s. může v některých případech docházet ke zpracování Vašich osobních údajů. Ke zpracování Vašich osobních údajů dochází vždy v souladu s platnými právními předpisy. Konkrétní zásady a podmínky zpracování osobních údajů společností CETIN a.s. jsou dostupné na <https://www.cetin.cz/zasady-ochrany-osobnich-udaju>.

V případě dotazů k Vyjádření kontaktujte prosím asistenční linku 800 630 630.

#### Přílohami Vyjádření jsou:

- *Všeobecné podmínky ochrany SEK*
- *Informace k vytýčení SEK ve vlastnictví společnosti CETIN a.s.*
- *Situační výkres (obsahuje Zájmové území určené a vyznačené Žadatelem a výřezy účelové mapy SEK)*

Vyjádření vydala společnost **CETIN a.s.** dne: 30. 9. 2021.



CETIN a.s.  
Českomoravská 2510/19, Libeň  
190 00 Praha 9  
DIČ: CZ04084063  
102

**VŠEOBECNÉ PODMÍNKY OCHRANY SÍTĚ ELEKTRONICKÝCH KOMUNIKACÍ společnosti CETIN a.s.****1. PLATNOST VŠEOBECNÝCH PODMÍNEK**

- i) Tyto Všeobecné podmínky ochrany sítě elektronických komunikací (dále jen „VPOSEK“) tvoří součást Vyjádření (jak je tento pojem definován níže v článku 2 VPOSEK).
- ii) V případě rozporu mezi Vyjádřením a těmito VPOSEK mají přednost ustanovení Vyjádření, pokud není těmito VPOSEK stanoveno jinak.

**2. DEFINICE**

Níže uvedené termíny, jsou-li použity v těchto VPOSEK a uvozeny velkým písmenem, mají následující význam, není-li těmito VPOSEK a/nebo Příslušnými požadavky stanoveno výslovně jinak:

„**CETIN**“ znamená CETIN a.s. se sídlem Českomoravská 2510/19, Libeň, 190 00 Praha 9, IČO: 04084063, zapsaná v obchodním rejstříku vedeném Městským soudem v Praze pod spz. B 20623;

„**Den**“ je kalendářní den;

„**Kabelovod**“ podzemní zařízení sestávající se z tělesa Kabelovodu a kabelových komor, sloužící k zatahování kabelů a ochranných trubek;

„**Občanský zákoník**“ znamená zákon č. 89/2012 Sb., občanský zákoník, v účinném znění;

„**POS**“ je zaměstnanec společnosti CETIN, pověřený ochranou sítě, Josef Mála, tel.: 724 216 554, e-mail: josef.mala@cetin.cz;

„**Pracovní den**“ znamená Den, kromě soboty, neděle, a státních svátků a ostatních svátků ve smyslu zákona č. 245/2000 Sb., o státních svátcích, o významných dnech a o dnech pracovního klidu, v účinném znění;

„**Příslušné požadavky**“ znamená jakýkoli a každý příslušný právní předpis, vč. technických norem, nebo normativní právní akt veřejné správy či samosprávy, nebo jakékoli rozhodnutí, povolení, souhlas nebo licenci, včetně podmínek, které s ním souvisí;

„**Překládka**“ je stavba spočívající ve změně trasy vedení SEK ve vlastnictví CETIN nebo přemístění zařízení SEK ve vlastnictví CETIN; Stavebník, který Překládku vyvolal, je dle ustanovení § 104 odst. 17 Zákona o elektronických komunikacích povinen uhradit společnosti CETIN veškeré náklady na nezbytné úpravy dotčeného úseku SEK, a to na úrovni stávajícího technického řešení;

„**SEK**“ je síť elektronických komunikací ve vlastnictví CETIN;

„**Stavba**“ je stavba a/nebo činnost ve vztahu, k níž bylo vydáno Vyjádření, a je prováděna Stavebníkem a/nebo Žadatelem v souladu s Příslušnými požadavky, povolená příslušným správním rozhodnutím vydaným dle Stavebního zákona;

„**Stavebník**“ je osoba takto označená ve Vyjádření;

„**Stavební zákon**“ je zákon č. 183/2006 Sb., o územním plánování a stavebním řádu;

„**Vyjádření**“ je vyjádření o existenci sítě elektronických komunikací vydané společností CETIN dne 30. 9. 2021 pod č.j. 806902/21;

„**Zájmové území**“ je území označené Žadatelem a/nebo Stavebníkem v Žádosti;

„**Situační výkres**“ je výkres, který je přílohou Vyjádření a obsahuje Zájmové území určené a vyznačené Žadatelem v Žádosti a výřezy účelové mapy SEK;

„**Zákon o elektronických komunikacích**“ je zákon č. 127/2005 Sb., o elektronických komunikacích a o změně některých souvisejících zákonů, v účinném znění;

„**Žadatel**“ je osoba takto označená ve Vyjádření.

„**Žádost**“ je žádost, kterou Žadatel a/nebo Stavebník požádal CETIN o vydání Vyjádření.

**3. PLATNOST A ÚČINNOST VPOSEK**

Tyto VPOSEK jsou platné a účinné dnem odeslání Vyjádření na i) adresu elektronické pošty Stavebníka a/nebo Žadatele uvedenou v Žádosti nebo ii) adresu pro doručení prostřednictvím poštovní přepravy uvedenou Stavebníkem a/nebo Žadatelem v Žádosti.

**4. OBECNÁ PRÁVA A POVINNOSTI STAVEBNÍKA A/NEBO ŽADATELE**

- (i) Stavebník, Žadatel je výslovně srozuměn s tím, že SEK je veřejně prospěšným zařízením, byla zřízena ve veřejném zájmu a je chráněna Příslušnými požadavky.
- (ii) SEK je chráněna ochranným pásmem, jehož rozsah je stanoven (a) ustanovením § 102 Zákona o elektronických komunikacích a/nebo (b) právními předpisy účinnými před Zákonom o elektronických komunikacích, není-li Příslušnými požadavky stanoveno jinak.
- (iii) Stavebník, Žadatel nebo jím pověřená třetí osoba, je povinen při provádění Stavby nebo jiných prací, při odstraňování havárií a projektování staveb, řídit se Příslušnými požadavky, správnou praxí v oboru stavebnictví a technologickými postupy a je povinen učinit veškerá nezbytná opatření vyžadovaná Příslušnými požadavky k ochraně SEK před poškozením. Povinnosti dle tohoto odstavce má Stavebník rovněž ve vztahu k SEK, které se nachází mimo Zájmové území.
- (iv) Při zjištění jakéhokoli rozporu mezi údaji v Situačním výkresu, který je přílohou Vyjádření a skutečným stavem, je Stavebník a/nebo Žadatel povinen bez zbytečného odkladu, nejpozději Den následující po zjištění takové skutečnosti, zjištěný rozpor oznámit POS.
- (v) Stavebník, Žadatel nebo jím pověřená třetí osoba, je povinen každé poškození či krádež SEK bezodkladně, nejpozději Den následující po zjištění takové skutečnosti, oznámit takovou skutečnost dohledovému centru společnosti CETIN na telefonní číslo +420 238 464 190.
- (vi) Bude-li Stavebník, Žadatel nebo jím pověřená třetí osoba na společnosti CETIN požadovat, aby se jako účastník správního řízení, pro jehož účely bylo toto Vyjádření vydáno, vzdala práva na odvolání proti rozhodnutí vydanému ve správním řízení, je oprávněn kontaktovat POS.

**5. POVINNOSTI STAVEBNÍKA PŘI PŘÍPRAVĚ STAVBY**

- (i) Při projektování Stavby je Stavebník povinen zajistit, aby projektová dokumentace Stavby (i) zohledňovala veškeré požadavky na ochranu SEK vyplývající z Příslušných požadavků, zejména ze Zákona o elektronických komunikacích a Stavebního zákona, (ii) respektovala správnou praxi v oboru stavebnictví a technologické postupy a (iii) umožňovala, aby i po provedení a umístění Stavby dle takové projektové dokumentace byla společnost CETIN, jako vlastník SEK schopna bez jakýkoliv omezení a překážek provozovat SEK, provádět údržbu a opravy SEK.
- (ii) Nebude-li možné projektovou dokumentaci zajistit některý, byť i jeden z požadavků dle předchozího odstavce (i) a/nebo umístění Stavby by mohlo způsobit, že nebude naplněn některý, byť i jeden z požadavků dle předchozího odstavce (i), vyvolá Stavebník Překládku.
- (iii) Při projektování Stavby, která se nachází nebo je u ní zamýšleno, že se bude nacházet v ochranném pásmu radiových tras společnosti CETIN a překračuje výšku 15 m nad zemským povrchem, a to včetně dočasných objektů zařízení staveníště (jeřáby, konstrukce, atd.) je Stavebník povinen písemně kontaktovat POS za účelem získání konkrétního stanoviska a podmínek k ochraně radiových tras společnosti CETIN a pro určení, zda Stavba vyvolá Překládku. Ochranné pásmo radiových tras v šíři 50m je zakresleno do situačního výkresu, který je součástí tohoto Vyjádření.

**VŠEOBECNÉ PODMÍNKY OCHRANY SÍTĚ ELEKTRONICKÝCH KOMUNIKACÍ společnosti CETIN a.s.**

Číslo jednací: 806902/21

Číslo žádosti: 0121 274 784

- (iv) Pokud se v Zájmovém území nachází podzemní silové vedení (NN) ve vlastnictví společnosti CETIN, je Stavebník povinen ve vztahu k projektové dokumentaci zajistit totéž, co je uvedeno pod písm (i) tohoto článku 5, přičemž platí, že Stavebník vyvolá Překládku v případech uvedených pod písm (ii) tohoto článku 5.
- (v) Stavebník je povinen při projektování Stavby, která je stavbou (a) zařízení silových elektrických sítí (VN, VVN a ZVVN) a/nebo (b) trakčních vedení, provést výpočet či posouzení rušivých vlivů na SEK, zpracovat ochranná opatření, to vše dle a v souladu s Příslušnými požadavky. Stavebník je povinen nejpozději třicet (30) Dnů před podáním žádosti o vydání příslušného správního rozhodnutí k umístění Stavby dle Stavebního zákona předat POS výpočet či posouzení rušivých vlivů na SEK a zpracovaná ochranná opatření.
- (vi) Je-li Stavba v souběhu s Kabelovodem, nebo Kabelovod kříží, je Stavebník povinen nejpozději ke Dni, ke kterému započne se zpracováním projektové dokumentace ke Stavbě, oznámit POS a projednat s POS (a) veškeré případy, kdy trajektorie podvrtná a protlaků budou vedeny ve vzdálenosti menší, než je 1,5 m od Kabelovodu a (b) jakékoliv výkopové práce, které budou nebo by mohly být vedeny v úrovni či pod úrovní Kabelovodu nebo kabelové komory.
- (vii) Je-li Stavba umístěna nebo má být umístěna v blízkosti Kabelovodu, ve vzdálenosti menší, než jsou 2 m nebo kříží-li Stavba Kabelovod ve vzdálenosti menší, než je 0,5 m nad nebo kdekoliv pod Kabelovodem, je Stavebník povinen předložit POS k posouzení zakreslení Stavby v příčných řezech, přičemž do příčného řezu je Stavebník rovněž povinen zakreslit profil kabelové komory.

## 6. POVINNOSTI STAVEBNÍKA PŘI PROVÁDĚNÍ STAVBY

- (i) Stavebník je před započítím jakýchkoliv zemních prací ve vztahu ke Stavbě povinen vytyčit trasu SEK na terénu dle Příslušných požadavků a dle Stavebního zákona. S vytyčenou trasou SEK je Stavebník povinen seznámit všechny osoby, které budou anebo by mohly zemní práce ve vztahu ke Stavbě provádět. V případě porušení této povinnosti bude Stavebník odpovědný společnosti CETIN za náklady a škody, které porušením této povinnosti společnosti CETIN vzniknou a je povinen je společnosti CETIN uhradit.
- (ii) Pět (5) Pracovních dní před započítím jakýchkoliv prací ve vztahu ke Stavbě je Stavebník povinen oznámit společnosti CETIN, že zahájí práce či činnosti ve vztahu ke Stavbě. Písemné oznámení dle předchozí věty zašle Stavebník na adresu elektronické pošty POS a bude obsahovat minimálně číslo jednací Vyjádření a kontaktní údaje Stavebníka.
- (iii) Stavebník je povinen zabezpečit a zajistit SEK proti mechanickému poškození, a to zpravidla dočasným umístěním silničních betonových panelů nad kabelovou trasou SEK. Do doby, než je zajištěna a zabezpečena ochrana SEK proti mechanickému poškození, není Stavebník oprávněn přejíždět vozidly nebo stavební mechanizací kabelovou trasu SEK. Při přepravě vysokých nákladů nebo při projíždění stroji, vozidly či mechanizací pod nadzemním vedením SEK je Stavebník povinen prověřit, zda výška nadzemního vedení SEK je dostatečná a umožňuje spolehlivý a bezpečný způsob přepravy nákladu či průjezdu strojů, vozidel či mechanizace.
- (iv) Při provádění zemních prací v blízkosti SEK je Stavebník povinen postupovat tak, aby nedošlo ke změně hloubky uložení nebo prostorového uspořádání SEK. V místech, kde SEK vystupuje ze země do budovy, rozváděče, na sloup apod. je Stavebník povinen vykonávat zemní práce se zvýšenou mírou opatrnosti, výkopové práce v blízkosti sloupů nadzemního vedení SEK je Stavebník povinen provádět v takové vzdálenosti od sloupu nadzemního vedení SEK,

kteřá je dostatečná k tomu, aby nedošlo nebo nemohlo dojít k narušení stability sloupu nadzemního vedení SEK. Stavebník je povinen zajistit, aby jakoukoliv jeho činností nedošlo bez souhlasu a vědomí společnosti CETIN (a) ke změně nivelety terénu, a/nebo (b) k výsadbě trvalých porostů, a/nebo (c) ke změně rozsahu a změně konstrukce zpevněných ploch. Pokud došlo k odkrytí SEK, je Stavebník povinen SEK po celou dobu odkrytí náležitě zabezpečit proti prověšení, poškození a odcizení.

- (v) Zjistí-li Stavebník kdykoliv během provádění prací ve vztahu ke Stavbě jakýkoliv rozpor mezi údaji v projektové dokumentaci a skutečností, je povinen bezodkladně přerušit práce a oznámit zjištěný rozpor na adresu elektronické pošty POS. Stavebník není oprávněn pokračovat v pracích ve vztahu ke Stavbě do doby, než získá písemný souhlas POS s pokračováním prací.
- (vi) Stavebník není bez předchozího písemného souhlasu společnosti CETIN oprávněn manipulovat s kryty kabelových komor, jakkoliv zakrývat vstupy do kabelových komor, a to ani dočasně, vstupovat do kabelových komor, jakkoliv manipulovat s případně odkrytými prvky SEK či s jakýmkoliv jiným zařízením se SEK souvisejícím. Rovněž bez předchozího písemného souhlasu společnosti CETIN není Stavebník oprávněn umístit nad trasou Kabelovodu jakoukoliv jinou síť technické infrastruktury v podélném směru.
- (vii) Byla-li v souladu s Vyjádřením a těmito VPOSEK odkryta SEK je Stavebník povinen tři (3) Pracovní dny před zakrytím SEK písemně oznámit POS zakrytí SEK a vyzvat ho ke kontrole před zakrytím. Oznámení Stavebníka dle předchozí věty musí obsahovat minimálně předpokládaný Den zakrytí, číslo jednací Vyjádření a kontaktní údaje Stavebníka. Stavebník není oprávněn provést zakrytí do doby, než získá písemný souhlas POS se zakrytím.

## 7. ROZHODNÉ PRÁVO

Vyjádření a VPOSEK se řídí českým právem, zejména Občanským zákoníkem, Zákonem o elektronických komunikacích a Stavebním zákonem. Veškeré spory z Vyjádření či VPOSEK vyplývající budou s konečnou platností řešeny u příslušného soudu České republiky.

## 8. PÍSEMNÝ STYK

Písemným stykem či pojmem „písemně“ se pro účely Vyjádření a VPOSEK rozumí předání zpráv jedním z těchto způsobů:

- v listinné podobě;
- e-mailovou zprávou s uznávaným elektronickým podpisem dle zák. č. 297/2016 Sb., o službách vytvářejících důvěru pro elektronické transakce, v účinném znění; a/nebo e-mailovou zprávou zaslou na adresu POS;

## 9. ZÁVĚREČNÁ USTANOVENÍ

- (i) Stavebník, Žadatel nebo jím pověřená třetí osoba je počínaje Dnem převzetí Vyjádření povinen užít informace a data uvedená ve Vyjádření pouze a výhradně k účelu, pro který mu byla tato poskytnuta. Stavebník, Žadatel nebo jím pověřená třetí osoba není oprávněn informace a data rozmnožovat, rozšiřovat, pronajímat, půjčovat či jinak umožnit jejich užívání třetí osobou bez předchozího písemného souhlasu společnosti CETIN.
- (ii) Pro případ porušení kterékoliv z povinností Stavebníka, Žadatele nebo jím pověřené třetí osoby, založené Vyjádřením /nebo těmito VPOSEK je Stavebník, Žadatel či jím pověřená třetí osoba odpovědný za veškeré náklady a škody, které společnosti CETIN vzniknou porušením povinností Stavebníka, Žadatele nebo jím pověřené třetí osoby.

Číslo jednací: 806902/21

Číslo žádosti: 0121 274 784

## Informace k vytyčení SEK

V případě požadavku na vytyčení SEK společnosti CETIN se, prosím, obraťte na společnosti uvedené níže:

### **CETIN a.s. - středisko Čechy jih**

se sídlem: Českomoravská 2510/19, Libeň, 190 00 Praha 9

IČ: 04084063 DIČ: CZ04084063

kontakt: tel: 238461858, obslužná doba 8 - 14 hod, Ing. Vok Zdrahal, mobil: 776264550, 607056278; e-mail: vok.zdrahal@cetin.cz

### **GIS-STAVINVEX, a.s.**

se sídlem: Pražská 1156, Pelhřimov

IČ: 25163558 DIČ: CZ25163558

kontakt: Petr Novák, mobil: 737 286 334, tel/fax: 596 541 102, e-mail: ostrava@gis-stavinvox.cz

### **Jan Koc**

se sídlem: Protivín, Maletice 37, PSČ 39811

IČ: 76621278 DIČ: CZ500912233

kontakt: Jan Koc, mobil: 602 574 682, e-mail: jan.koc@iol.cz

### **Jiří Novotný, Montáž, údržba a servis tel.sítí - okr. Jindřichův Hradec**

se sídlem: Akad. Práta 524, 675 55 Hrotovice, okr. Třebíč

IČ: 72377259 DIČ:

kontakt: Jiří Novotný, tel.: 568860888, mobil: 777318588, e-mail: novotny.hrotovice@seznam.cz

### **Montela s.r.o.**

se sídlem: Kněžskodvorská 535/25 , 370 04 České Budějovice

IČ: 14503026 DIČ: CZ 14503026

kontakt: Jana Krásná, tel.: 387020611, mobil: 602167642, e-mail: vytyceni@montela.cz

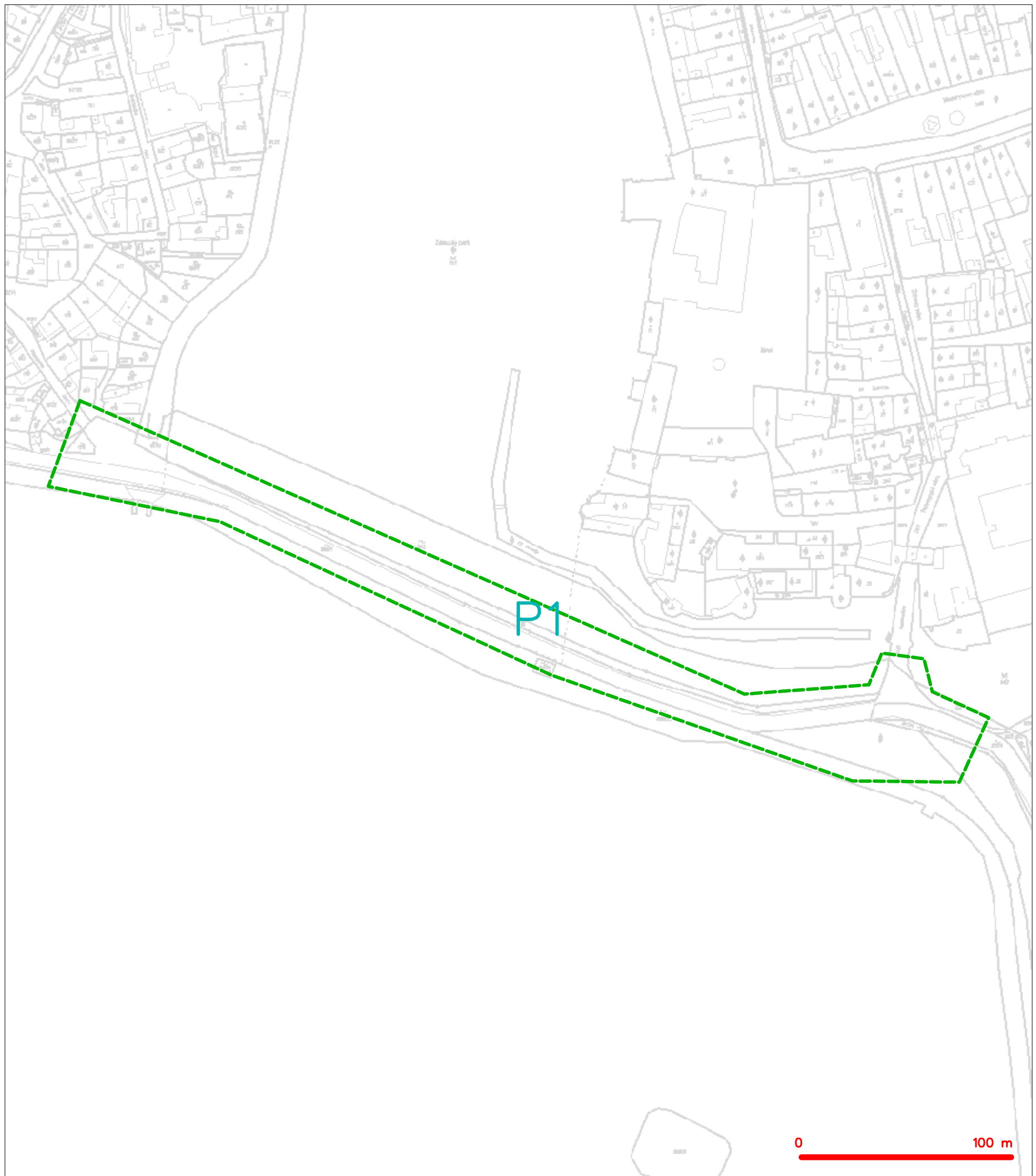
### **SITEL, spol. s r.o.**

se sídlem: Baarova 957/15 Praha 4, PSČ 140 00, oblastní provozovna - Tábor , Dražická 55,390 03 Tábor-Náchod

IČ: 44797320 DIČ: CZ44797320

kontakt: Magdalena Čedíková, tel: 267 198 554, mobil: 724 748 833, e-mail: mcedikova@sitel.cz

## SITUAČNÍ VÝKRES - ZÁJMOVÉ ÚZEMÍ

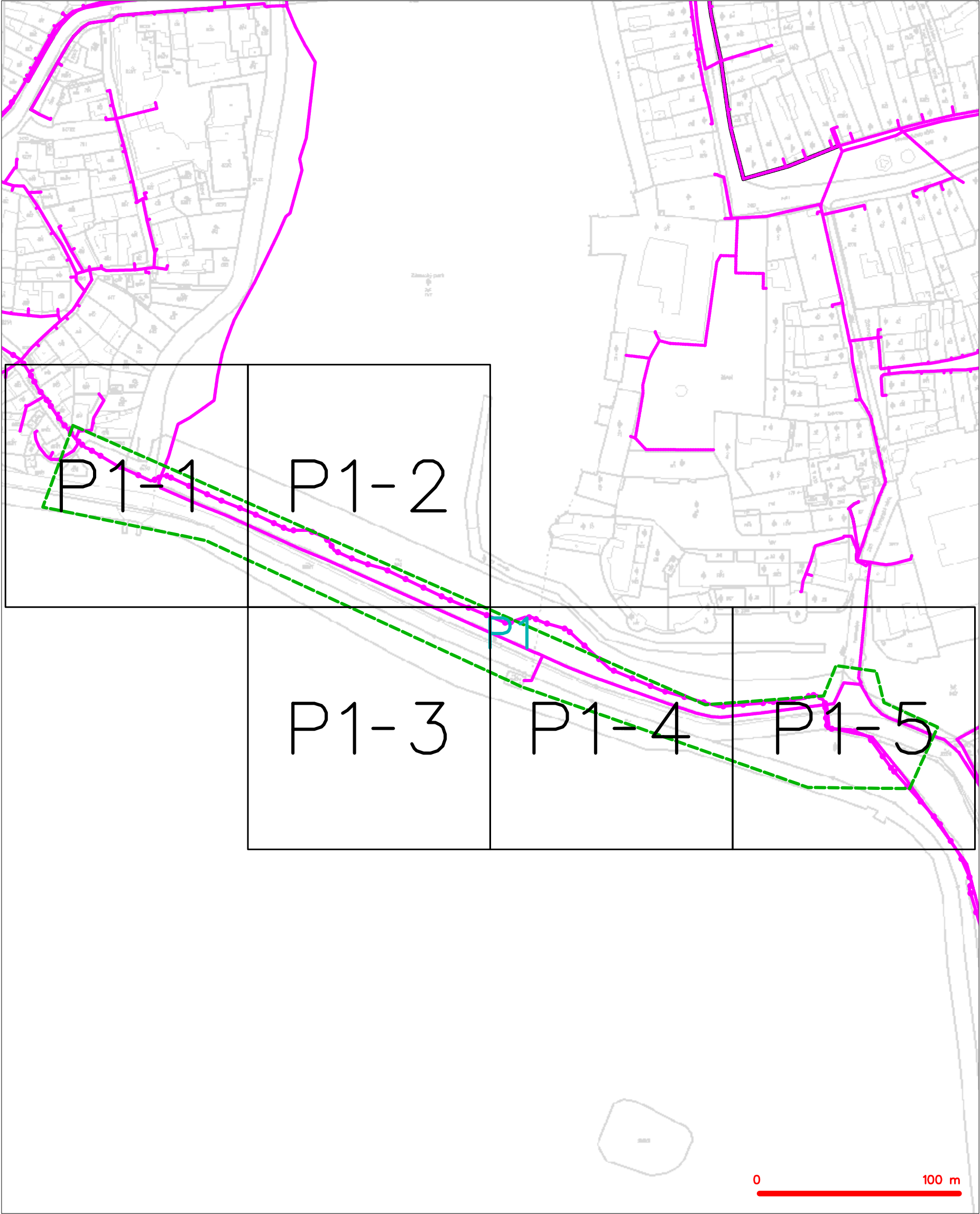


### LEGENDA

----- hranice zájmového území k vyjádření

  
CETIN a.s.  
Českomoravská 2510/19, Libeň  
190 00 Praha 9  
DIČ: CZ04084063  
102

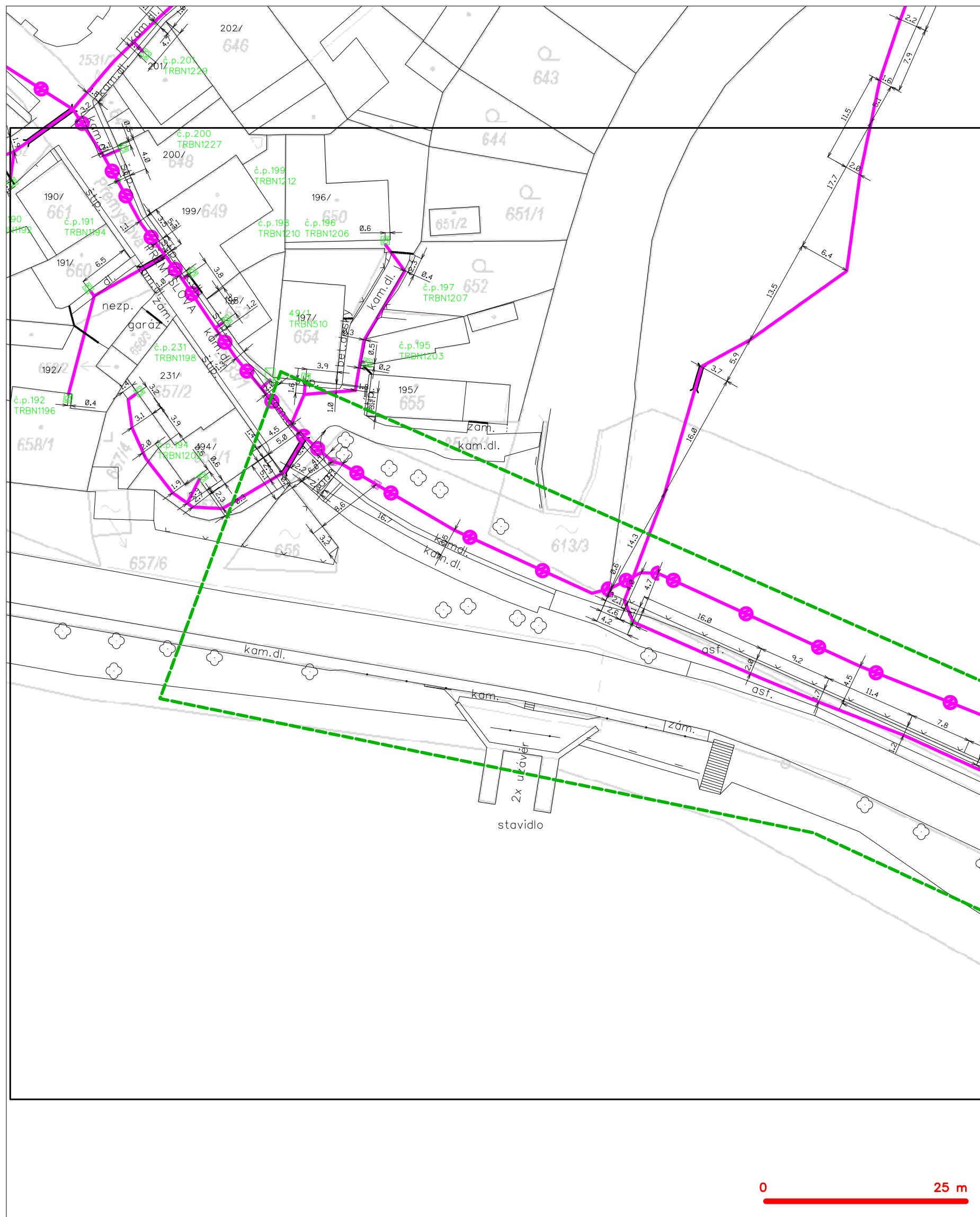
SITUAČNÍ VÝKRES - POLYGON 1



LEGENDA	
	hranice zájmového území k vyjádření
	NV přípojka, území s NV přípojkou CETIN
	zaměřený průběh metalického kabelu
	zaměřený průběh optického kabelu, HDPE trubky nebo souběh optického a metalického kabelu
	nezaměřený průběh metalického kabelu
	nadzemní síť cizí
	nezaměřený průběh optického kabelu, HDPE trubky nebo souběh optického a metalického kabelu
	radiové sítě, ochranné pásmo radiové sítě
	nadzemní síť
	neprovazované sítě
	podzemní síť cizí
	sítě s NV
	kolektor, kabelovod




# SITUAČNÍ VÝKRES - POLYGON 1, list kladu P1-1



## LEGENDA

- hranice zájmového území k vyjádření
- NV přípojka, území s NV přípojkou CETIN
- zaměřený průběh metalického kabelu
- zaměřený průběh optického kabelu, HDPE trubky nebo souběh optického a metalického kabelu
- nezaměřený průběh metalického kabelu
- nadzemní síť cizí
- nezaměřený průběh optického kabelu, HDPE trubky nebo souběh optického a metalického kabelu
- radiové síť, ochranné pásmo radiové sítě
- nadzemní síť
- neprovozované síť
- podzemní síť cizí
- síť s NV
- kojektor, kabelovod


SITUAČNÍ VÝKRES - POLYGON 1, list kladu P1-2



- LEGENDA
- hranice zájmového území k vyjádření
  - NV přípojka, území s NV přípojkou CETIN
  - zaměřený průběh metalického kabelu
  - zaměřený průběh optického kabelu, HDPE trubky nebo souběh optického a metalického kabelu
  - nezaměřený průběh metalického kabelu
  - nadzemní síť cizí
  - nezaměřený průběh optického kabelu, HDPE trubky nebo souběh optického a metalického kabelu
  - radiové síť, ochranné pásmo radiové sítě
  - nadzemní síť
  - neprovozované síť
  - podzemní síť cizí
  - síť s NV
  - kolektor, kabelovod



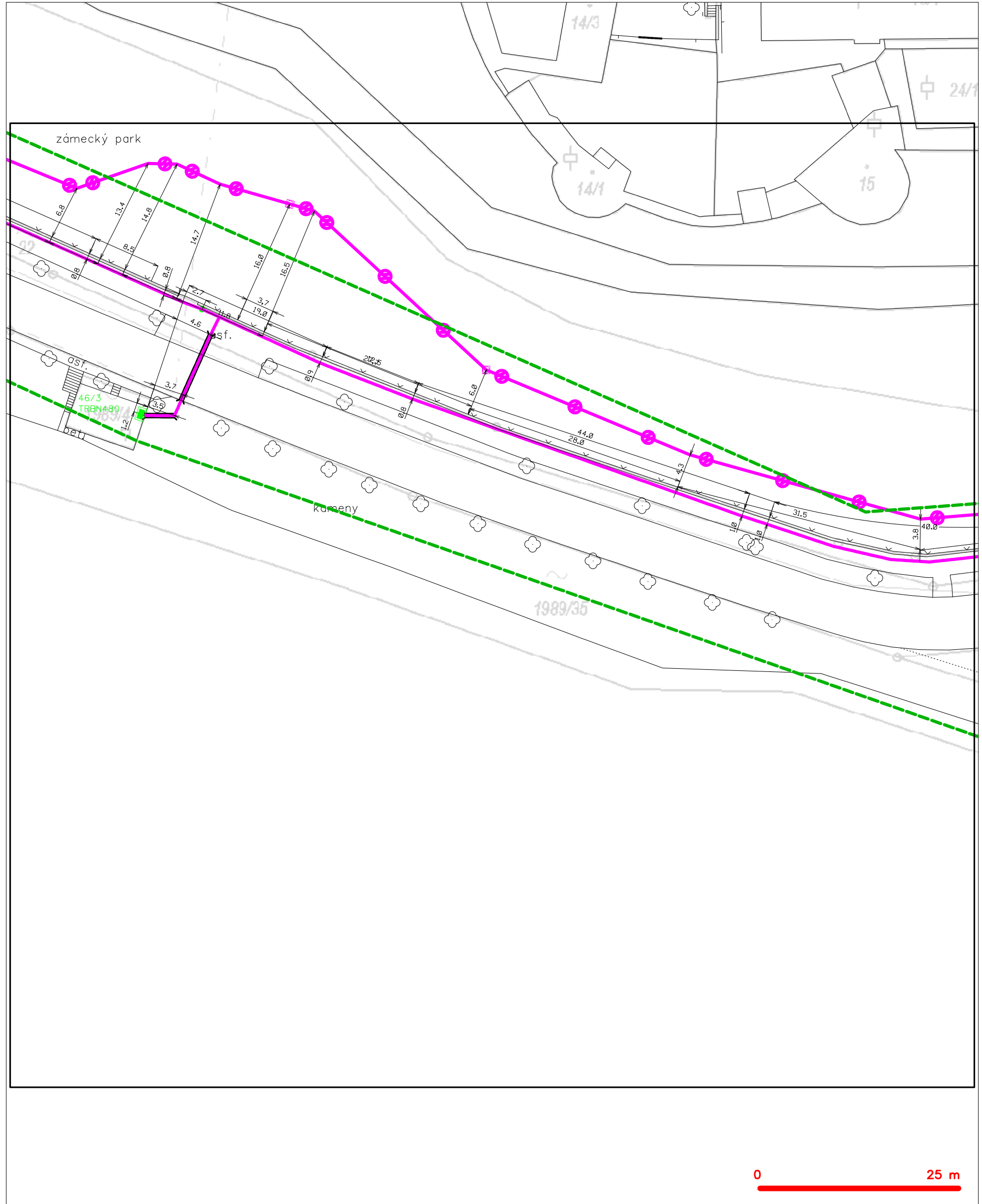
SITUAČNÍ VÝKRES - POLYGON 1, list kladu P1-3



## LEGENDA

- |  |  |  |  |
|--|--|--|--|
|  | hranice zájmového území k vyjádření  |  | nezaměřeni průběh optického kabelu, HDPE trubky nebo souběh optického a metalického kabelu |
|  | NN přípojka, území s NN přípojkou ČESTN  |  | radiové síť, ochranné pásmo radiové sítě   |
|  | zaměřeni průběh metalického kabelu   |  | podzemní síť   |
|  | zaměřeni průběh optického kabelu, HDPE trubky nebo souběh optického a metalického kabelu |  | neprovazované síť  |
|  | nezaměřeni průběh metalického kabelu   |  | podzemní síť cizí  |
|  | podzemní síť cizí  |  | síť s NN   |

# SITUAČNÍ VÝKRES - POLYGON 1, list kladu P1-4

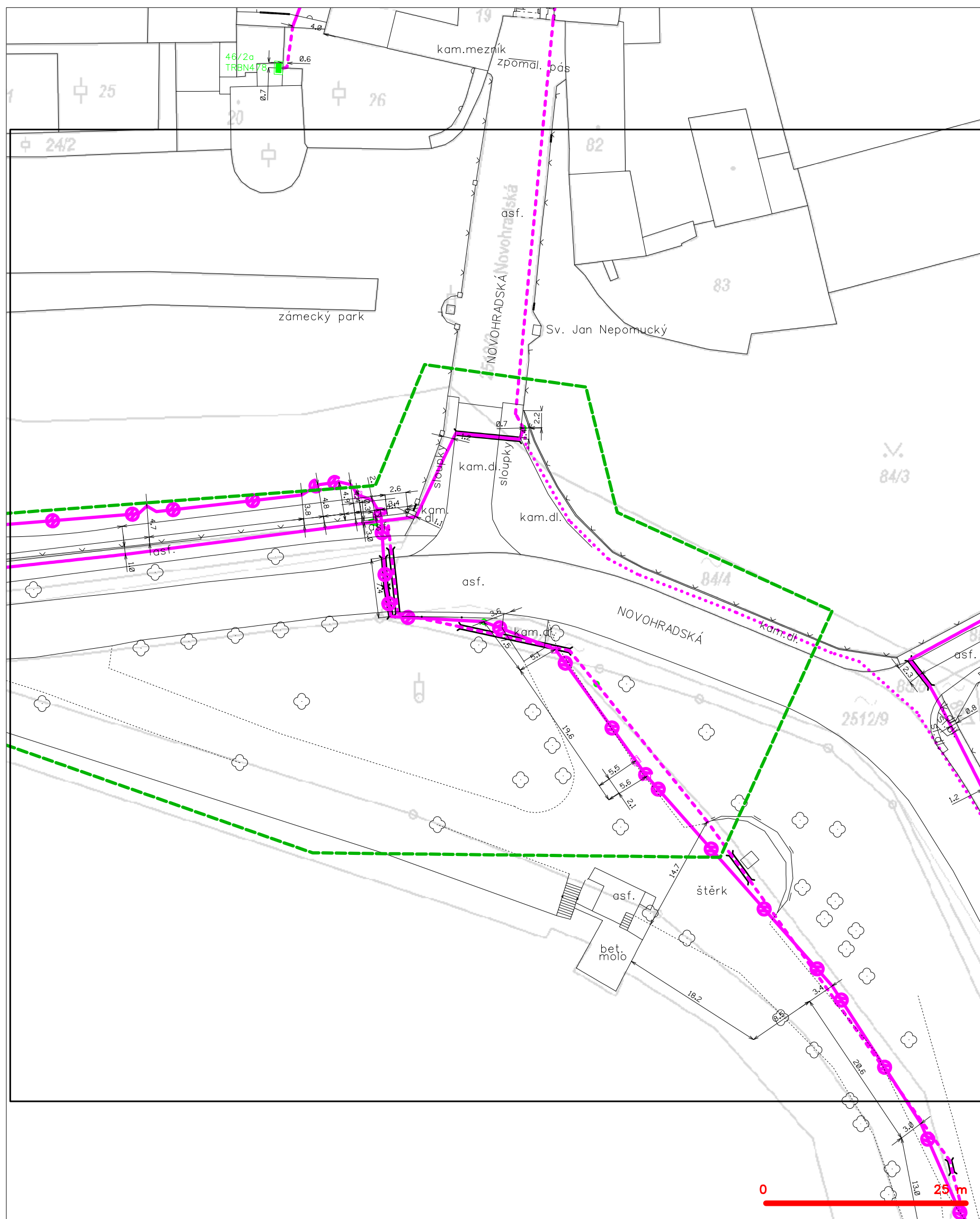


## LEGENDA

- hranice zájmového území k vyjádření
- NV přípojka, území s NV přípojkou CETIN
- zaměřený průběh metalického kabelu
- zaměřený průběh optického kabelu, HDPE trubky nebo souběh optického a metalického kabelu
- nezaměřený průběh metalického kabelu
- nadzemní síť cizí

- nezaměřený průběh optického kabelu, HDPE trubky nebo souběh optického a metalického kabelu
- radiové sítě, ochranné pásmo radiové sítě
- nadzemní síť
- neprovozované sítě
- podzemní síť cizí
- síť s NV
- [ ] = kolektor, kabelovod

SITUAČNÍ VÝKRES - POLYGON 1, list kladu P1-5



## LEGENDA

- |   |  |   |  |
|---|--|---|--|
|  | hranice zájmového území k vyjádření  |  | nezaměření průběh optického kabelu, HDPE trubky nebo souběh optického a metalického kabelu |
|  | NN přípojka, území s NN přípojkou ČESTN  |  | radiové sítě, ochranné pásmo radiové sítě  |
|  | zaměření průběh metalického kabelu   |  | podzemní sítě  |
|  | zaměření průběh optického kabelu, HDPE trubky nebo souběh optického a metalického kabelu |  | neprovazované sítě   |
|  | nezaměřený průběh metalického kabelu   |  | podzemní sítě cizí   |
|  | podzemní sítě cizí   |  | sítě s NN  |



Váš dopis značky / Ze dne

Naše značka  
POS 796401/19/CJH/SS0/2020

Vyřizuje / Tel.  
J. Mála / 387 824 347

Datum  
20. 4. 2021

WAY project s.r.o.  
Jarošovská 1126/II  
377 01 J. Hradec

**Věc: „Stezka podél silnice II/154 na hrázi rybníka Svět v Třeboni“ vyjádření  
k projektové dokumentaci ve stupni DUSP.**

Při realizaci stavby dojde ke střetu s podzemním vedením sítě elektronických komunikací (SEK).

Pod stávajícím chodníkem s asfaltovým povrchem je uloženo podzemní vedení SEK. Navrženou stavební úpravou chodníku se uložení vedení SEK významně nezmění. Nepožadujeme provádět stranovou přeložku vedení SEK. Pokud by při stavbě došlo k obnažení vedení SEK, bude nutné provést jeho zahloubení a případně i mechanickou ochranu. Náklady spojené s ochranou vedení SEK hradí dle Zákona o elektronických komunikacích č. 127/2005 Sb. stavebník jehož stavbou bylo jejich provádění vyvoláno. Kontaktní osoba společnosti CETIN a.s. pro realizaci stavby a ochranu SEK je místně příslušný správce sítě: J. Mála, 724 216 554.

Josef Mála  
CETIN a.s.  
Provoz pevné přístupové sítě  
Čechy jih

CETIN a.s.  
Českomoravská 2510/19, Libeň  
190 00 Praha 9  
DIČ: CZ04084063  
184





Došlo dne 30.09.2021  
1270/21-K/Z-S-Še

2

PRO SPOLEČNÉ ZÁJMY

Vyřizuje: Dundáček Petr

E-mail: petr.dundacek@t-mobile.cz

WAY project s.r.o.  
Jana Prágrová  
Jarošovská 1126/II  
377 01 Jindřichův Hradec

Naše značka: **E49041/21**

V Praze dne: **30.9.2021**

**Vyjádření a stanovení podmínek pro udělení souhlasu s umístěním stavby v ochranném pásmu sítě technické infrastruktury ( TI ) společnosti T-Mobile Czech Republic a.s.**

Vydané podle § 101 ZÁKONA Č. 127/2005 Sb., o elektronických komunikacích a o změně některých souvisejících zákonů ( zákon o elektronických komunikacích – dále jen ZEK ), ve znění pozdějších předpisů a §161 zákona č. 183/2006 Sb., o územním plánování a stavebním řádu ( stavební zákon ) či dle dalších příslušných právních předpisů

**Věc: Stezka podél silnice II/154 na hrázi rybníka Svět v Třeboni**

Stupeň: Sloučené územní a stavební řízení

Na základě předložených projektových podkladů dáváme **souhlasné stanovisko k vydání Územního souhlasu / rozhodnutí (Stavebního povolení) a následně souhlas s realizací stavby.**

Dle předložených dokladů nedojde ke kolizi s technickou infrastrukturou společnosti **T-Mobile Czech Republic a.s.**

**Toto stanovisko má platnost 1 rok a nelze prodloužit. Po uplynutí platnosti zadejte žádost o nové stanovisko na:**  
<https://ochranasiti.t-mobile.cz/vyjadreni/>

**T-Mobile**  
T-Mobile Czech Republic a.s.  
Tomášova 2144/1  
148 00 Praha 4  
IČ 649 49 681, DIČ CZ64949681

.....  
Ochrana sítí  
Technologický úsek

**V další komunikaci nebo požadavku doplňujících dotazů, uvádějte do „Předmětu“ e-mailu vždy číslo jednací.**



Příloha č. 1

## Rekapitulace žádosti o vyjádření k existenci sítě elektronických komunikací

Číslo žádosti: **E49041/21**  
Název stavby /akce: **Stezka podél silnice II/154 na hrázi rybníka Svět v Třeboni**  
Datum podání žádosti: **30.9.2021**  
Důvod žádosti: **Sloučené územní a stavební řízení**  
Popis jiného důvodu žádosti:  
Poznámka:

## Žadatel

Firma / organizace: **WAY project s.r.o.**  
IČ: **63906601**  
DIČ:  
Kontaktní osoba: **Jana Prágrová**  
Adresa: **Jarošovská 1126/II**  
Město / obec: **Jindřichův Hradec**  
PSČ: **377 01**  
Stát:  
E-mail: **wayproject@wayproject.cz**  
Telefonní číslo: **384321494**

## Stavebník

Firma / organizace: **Město Třeboň**  
Kontaktní osoba: **Ing. Radim Filípek**  
Adresa: **Palackého nám. č.p.46**  
Město / obec: **Třeboň**  
PSČ: **37901**  
Stát:  
E-mail: **radim.filipek@mesto-trebon.cz**  
Telefonní číslo: **384342141**

## Stavba

Výška nad terénem (metry): **0 m**  
Projektant: **WAY project s.r.o., Jindřichův Hradec**  
Druh stavby: **Dopravní infrastruktura - komunikace, chodníky, cyklostezky apod**  
Hodnota projektu: **0 mil. Kč**  
Měsíc zahájení stavby: **09/2021**  
Měsíc ukončení stavby: **09/2022**

## Odeslání stanoviska

E-mail: **wayproject@wayproject.cz**

Příloha č. 2

## Situační plánek

Zájmová oblast (zájmové oblasti) zadaná žadatelem



Geometrie zájmové oblasti (zájmových oblastí) žádosti ve formátu WKT a souřadnicovém systému S-JTSK. Zkopírováním textu lze geometrii zobrazit v jakémkoli softwaru podporujícím formát WKT.

POLYGON((-734293.909518909 -1165955.63343513,-733974.467596281 -1166096.3832772,-733913.754476102 -1166092.40613714,-733909.035360002 -1166076.25367661,-733895.22278223 -1166078.08829454,-733890.114220134 -1166091.79541579,-733858.521824595 -1166108.82263059,-733872.036327243 -1166136.04610925,-733926.661008413 -1166132.93634285,-734072.503535756 -1166084.74160536,-734233.228401338 -1166008.50788851,-734302.37250663 -1165993.98934541,-734293.909518909 -1165955.63343513))





**WAY project s.r.o.**  
**Jana Prágrová**  
**Jarošovská 1126**  
**377 01 Jindřichův Hradec**

Váš dopis zn.

ze dne

Číslo jednací 1202118894

Datum 30.9.2021

Vyřizuje Jiří Cipín

telefon +420 972 544 417

e-mail Jiri.Cipin@cdt.cz

Věc: **Souhrnné stanovisko k existenci sítí elektronických komunikací v majetku a/nebo ve správě ČD - Telematika a.s. ke sloučenému územnímu a stavebnímu řízení.**

Název stavby: **Stezka podél silnice II/154 na hrázi rybníka Svět v Třeboni**

V zájmovém území určeném a vyznačeném žadatelem **se nenachází** prostředky sítí elektronických komunikací v majetku a správě ČD - Telematika a.s. a zájmové území nezasahuje do ochranného pásma těchto sítí. Ochranné pásmo sítí elektronických komunikací určuje §102 zák. č. 127/2005 Sb., o elektronických komunikacích.

Vyjádření je platné pouze pro zájmové území vyznačené žadatelem včetně důvodu stanoveného žadatelem.

**Vyjádření pozbývá platnosti dne 30.9.2023**

ČD - Telematika a.s.  
Pernerova 2819/2a  
130 00 Praha 3

*Žádost o vyjádření k existenci SEK je možné podávat elektronicky na [vyjadreni.cdt.cz](http://vyjadreni.cdt.cz).*



## VYJÁDŘENÍ

Číslo jednací: 2019/10/16001

**Vaše žádost:**

**Ze dne:** 31.10.2019

**Vyřizuje:** Dana Suková

**Telefon:** 315 701 666

**Email:** sukova@mero.cz

Jana Prágrová

WAY project s.r.o.

Jarošovská 1126/II

Jindřichův Hradec

Kralupy nad Vltavou, 31.10.2019

Vyjádření k akci


**Stezka podél silnice II/154 na hrázi rybníka Svět v Třeboni - Stavební řízení**

Na základě Vaší žádosti ze dne 31.10.2019 Vám jako majitel ropovodu zasíláme stanovisko k výše uvedené akci.

Sdělujeme Vám, že v uvedené oblasti nedochází ke střetu s naším zařízením.

Platnost tohoto vyjádření je tři roky od data vydání.

S pozdravem



Ing. Marion Liptak  
vedoucí úseku technického rozvoje

**MERO ČR, a. s.**  
Veltruská 748 21  
278 01 Kralupy nad Vltavou  
zapsaná v obchodním rejstříku, vedeném  
u Městského soudu v Praze, oddíl B, vložka 2334

**MERO ČR, a. s.**

Veltruská 748, 278 01 Kralupy nad Vltavou, Česká republika  
Tel.: +420 315 701 111 Fax: +420 315 720 110 E-mail: info@mero.cz www.mero.cz  
IČ: 601 93 468 DIČ: CZ 601 93 468 Zapsaná v obchodním rejstříku u Městského soudu v Praze, oddíl B, vložka 2334.  
Držitel certifikátu ISO 9001, ISO 14001, ČSN ISO/IEC 27001, OHSAS 18001





Jana Prágrová  
WAY project s.r.o.  
Jarošovská 1126/II  
37701 Jindřichův Hradec

Dne: 30.09.2021  
Vaše č.j.:  
Naše č. j.: 68943/21

**Věc: Stezka podél silnice II/154 na hrázi rybníka Svět v Třeboni**

K Vašemu dotazu ze dne 30.09.2021 sdělujeme, že v k.ú. Třeboň se v místě, které bylo vymezeno ve Vaší žádosti (viz níže), nenachází podzemní dálkové zařízení ani nadzemní objekty, jejichž vlastníkem či provozovatelem je společnost ČEPRO, a.s., a místo není dotčeno ani jinými jejími zájmy.

Vymezené území:

Třeboň



Platnost tohoto sdělení je 12 měsíců ode dne jeho vyhotovení.

ČEPRO, a.s.  
oddělení evidence a správy nemovitostí

Sdělení je generováno automaticky ze software evidenci sítě technické infrastruktury a zařízení ČEPRO, a.s.. Kontakt pro případ dotazů: Jana Pólová, tel. 221/968 129, email: jana.polova@ceproas.cz





Došlo dne 30.09.2021  
1266/21-K/Z-S-Še

6

WAY project s.r.o.  
Jana Prágrová  
Jarošovská 1126  
377 01 Jindřichův Hradec

Naše značka:  
11107/21/OVP/N

Datum:  
30.9.2021

**Toto vyjádření je vydáváno ve smyslu zákona č. 458/2000 Sb. a zákona č. 183/2006 Sb.,  
má platnost 2 roky od data jeho vydání.**

**Věc: Stezka podél silnice II/154 na hrázi rybníka Svět v Třeboni**

okres: Jindřichův Hradec  
k.ú.: Třeboň

**NEZASAHUJE do bezpečnostního pásma VTL plynovodu a ochranného pásma  
telekomunikačního vedení NET4GAS, s.r.o.**

V další korespondenci uvádějte vždy číslo našeho vyjádření.

**NET4GAS, s.r.o.**  
Na Hřebenech II 1718/8, P.O.BOX 22  
140 21 Praha 4 - Nusle  
IČ: 27260364  
DIČ: CZ27260364 (43)

Aleš Novák  
Manažer, Dokumentace soustavy

Žádosti o vyjádření k VTL plynovodům a telekomunikačnímu vedení NET4GAS, s.r.o. zasílejte pomocí  
elektronické podatelny: [www.net4gas.cz](http://www.net4gas.cz) (Přepavní soustava - Žádost o vyjádření).





**Příloha k vyjádření: 11107/21/OVP/N**

### **Seznam souřadnic předmětu vyjádření:**

Souřadnice jsou uvedeny v souřadnicovém systému jednotné trigonometrické sítě katastrální (S-JTSK).

#### **Polygon č. 1 / 1**

<b>Y [m]</b>	<b>X [m]</b>
734287.063	1165955.762
733972.738	1166095.815
733914.177	1166091.581
733907.474	1166073.943
733893.716	1166076.059
733881.368	1166095.109
733852.441	1166108.868
733866.199	1166141.323
733906.768	1166139.559
734074.338	1166082.762
734241.554	1166007.620
734309.993	1165994.568

Váš dopis ze dne: 30.09.2021

Naše značka: O 21070160933  
Vyřizuje: Zdeňka Šobrová (A)  
Tel.: tel.: +420 387 761 608  
E-mail: zdenka.sobrova@cevak.cz  
Datum: 30.09.2021

WAY project s.r.o.  
Jarošovská č.p. 1126  
377 01 Jindřichův Hradec II

**Třeboň, parc. č. 22, Stezka podél silnice II/154 na hrázi rybníka Svět v Třeboni (aktualizace vyjádření) (zákres sítí)**

V daném zájmovém území se nachází vodohospodářské sítě, případně ochranná pásma vodohospodářských staveb, které jsou v majetku města Třeboně a v provozování firmy Městská Vodohospodářská s.r.o. se sídlem Palackého náměstí 46/II, 379 01 Třeboň. Společnost ČEVAK a.s. je na základě smlouvy o poskytování služeb uzavřené s firmou Městská Vodohospodářská s.r.o. oprávněna k vydávání stanovisek k investiční činnosti stavebníků.

- Z předložené žádosti není patrný záměr investora.
- Při souběhu a křížení s vodovodem a kanalizací musí být dodržena minimální vzdálenost dle zákona č. 274/2001 Sb. v platném znění, případně dle požadavku provozovatele.
- Při provádění zemních nebo jiných prací, které mohou poškodit nebo ohrozit zařízení v naší správě, je investor povinen učinit veškerá opatření, aby nedošlo ke škodám na výše uvedeném zařízení a jeho příslušenství, na majetku nebo zdraví osob. Za případné škody, které při provádění prací vzniknou na vodovodu a kanalizaci, odpovídá investor.
- Vytyčení sítí v zájmovém území si před zpracováním projektové dokumentace objednejte u společnosti ČEVAK a.s. - Čestmír Kodada, tel. 606 913 111, cestmir.kodada@cevak.cz. (vytyčení je potřeba objednat nejméně deset dní předem).
- Pokud máte zájem o výdej digitálních dat vodohospodářských sítí, obraťte se na pracovníky společnosti ČEVAK a.s. - (Dana Kopřivová, tel. 387 761 609, dana.koprivova@cevak.cz). Příslušní pracovníci Vám na základě tohoto vyjádření poskytnou výdej dat v digitální podobě.
- V případě záměru napojení na vodohospodářské sítě a zásahu do jejich ochranných pásem požadujeme předložit projektovou dokumentaci pro územní, stavební řízení k vyjádření.

Toto vyjádření společnosti ČEVAK a.s. má platnost 2 roky ode dne vydání **a nenahrazuje vyjádření k projektové dokumentaci pro územní řízení, ohlášení stavby popř. stavební povolení.**

S pozdravem

Zdeňka Šobrová  
referent vyjadřovací činnosti

**ČEVAK a.s.**  
Severní 8/2264, 370 10 České Budějovice  
IČ: 608 49 657 DIČ: CZ60849657  
zapsaná v OR u KS Č. Budějovice  
oddíl B, vložka 657  
v. 2.

Přílohy: Mapa\_O21070160933.pdf



Váš dopis ze dne: 15.04.2021

Naše značka: O21070146392  
Vyřizuje: Zdeňka Šobrová  
Tel.: tel.: +420 387 761 608  
E-mail: zdenka.sobrova@cevak.cz  
Datum: 19.04.2021

WAY project s.r.o.  
Jarošovská č.p. 1126  
377 01 Jindřichův Hradec II

**Třeboň, parc. č. 22, Stezka podél silnice II/154 na hrázi rybníka Svět v Třeboni (územní nebo stavební řízení - bez záměru napojení na vodohospodářské sítě)**

Investor: Město Třeboň, Třeboň II, Palackého nám., č.p. 46, 37901

V zájmovém území neprovozuje společnost ČEVAK a.s. žádné sítě ani jiná zařízení.

V daném zájmovém území se nachází vodohospodářské sítě, případně ochranná pásma vodohospodářských staveb, které jsou v majetku města Třeboně a v provozování firmy Městská Vodohospodářská s.r.o. se sídlem Palackého náměstí 46/II, 379 01 Třeboň. Společnost ČEVAK je na základě smlouvy o poskytování služeb uzavřené s firmou Městská Vodohospodářská s.r.o. oprávněna k vydávání stanovisek k investiční činnosti stavebníků.

Projektová dokumentace řeší stavbu stezky podél silnice II/154 na hrázi rybníka Svět.

**S realizací souhlasíme při respektování následujících požadavků:**

- Před zahájením zemních prací bude na místě vytyčení sítí provozovaných firmou Městská Vodohospodářská s.r.o. Vytyčení vodohospodářských sítí pro veřejnou potřebu provede na základě smlouvy o poskytování služeb uzavřené s firmou Městská Vodohospodářská s.r.o. společnost ČEVAK a.s. – Kodada Čestmír tel. 606 913 111, cestmir.kodada@cevak.cz (vytyčení je potřeba objednat nejméně deset dní předem).
- Společnosti Městská Vodohospodářská s.r.o. bude v předstihu písemně sdělen termín zahájení stavby.
- Investor umožní přístup technikům společnosti Městská Vodohospodářská s.r.o. a pracovníkům pověřenými touto společností na staveniště v průběhu realizace.
- Při výstavbě nových zpevněných ploch budou povrchové prvky vodohospodářských sítí umístěny do nivelety nové zpevněné plochy. Povrchové krytí vodovodního řadu musí být minimálně 1,5 m. Pokud dojde ke změně stávajícího krytí vodovodu, bude nutné toto předem projednat a odsouhlasit s pracovníkem společnosti Městská Vodohospodářská s.r.o.
- Technická přejímka funkčnosti povrchových prvků vodohospodářských sítí bude provedena před položením poslední vrstvy komunikace. Technickou přejímku povrchových prvků vodohospodářských sítí provede proti objednavce - Městská Vodohospodářská s.r.o. - František Bílek tel.: 601 102 247. Předání všech povrchových prvků vodohospodářských sítí v plně funkčním stavu bude na místě písemně potvrzeno oprávněným pracovníkem společnosti Městská Vodohospodářská s.r.o. - František Bílek tel.: 601 102 247. Toto potvrzení bude doloženo ke kolaudaci.
- V rámci uvedení stavby do provozu bude doložena dokumentace geodetického zaměření skutečného provedení vodohospodářských sítí a jejich povrchových znaků, které byly odkryty případně provedeny v rámci stavby. Předávaná dokumentace bude obsahovat tyto požadované náležitosti - technickou zprávu, seznam souřadnic a výšek s kódováním, popisem bodů, situaci se zákresem sítí na papíru a v digitální podobě s výkresy ve formátu DGN.



Toto vyjádření společnosti ČEVAK a.s. má platnost 2 roky ode dne vydání.

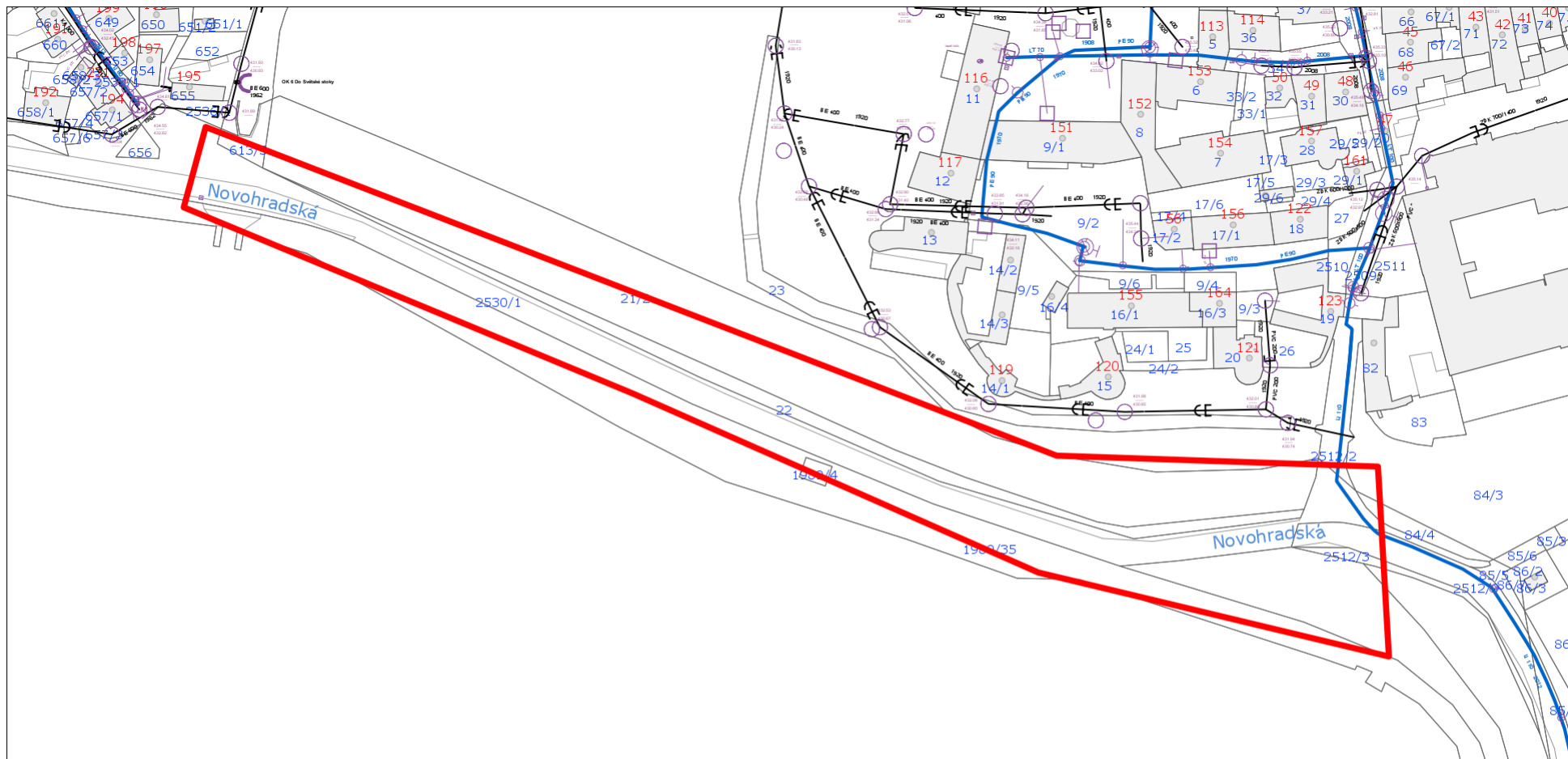
S pozdravem

Zdeňka Šobrová  
referent vyjadřovací činnosti

Přílohy: Mapa\_O21070146392.pdf

Na vědomí: Městská Vodohospodářská s.r.o.

**ČEVAK a.s.**  
Severní 8/2264, 370 10 České Budějovice  
IČ: 608 49 657 DIČ: CZ60849657  
zapsaná v OR u KS Č. Budějovice  
oddíl B, vložka 657 (228)  
v. 2.



vodovod	kanalizace	silový kabel
surová voda	dešťová kanalizace	ovládací kabel
mimo provoz	odlehčovací stoka	jiný provozovatel
sítě s poskytováním vybraných služeb	Měřítko	1:2000
vodovod	Katastrální území	Třeboň
kanalizace	Příloha k vyjádření č.	O21070146392
	Vyhotovil	Zdeňka Šobrová
ČEVAK a.s. Severní 2264/8 370 10 České Budějovice	Vytisknuto	15.04.2021
	Při záměru napojení nebo zásahu do námi provozovaných vodohospodářských sítí a jejich ochranných pásem požadujeme předložit projektovou dokumentaci.	



Dial Telecom, a.s.  
Křižíkova 237/36a  
186 00 Praha 8-Karlín  
IČ:28175492  
DIČ:CZ28175492  
Tel:226204111

WAY Project s.r.o.  
Jarošovská 1126/II  
Jindřichův Hradec  
377 01

Naše značka  
CR951020

Vyřizuje / Linka  
Kopřivová / 226204111

Vystaveno  
1.10.2021

**Věc : Vyjádření k dokumentaci pro všechny stupně projektové dokumentace**

**Název akce/stavby : Stezka podél silnice II/154 na hrázi rybníka Svět v Třeboni.**

Na základě Vaší žádosti Vám sdělujeme následující :

Ve Vámi vyznačeném prostoru stavby

**se v současné době nenachází v zemi žádné podzemní komunikační vedení**

ve vlastnictví a správě společnosti Dial Telecom, a.s.

K Vámi předloženému záměru nemáme námitek, souhlasíme s vydáním rozhodnutí ve všech stupních projektové dokumentace.

Platnost tohoto vyjádření je 1rok od jeho vydání.

Při změně rozsahu stavby je nutno požádat naši organizaci o nové vyjádření k existenci sítí elektronických komunikací.

S přátelským pozdravem

 Dial Telecom  
Dial Telecom, a.s.  
Křižíkova 237/36a, 186 00 Praha 8 - Karlín  
IČO: 28175492 DIČ: CZ28175492





**TEPLOSPOL a.s. Jindřichův Hradec**

Výroba a distribuce tepla a elektrické energie

WAY project s.r.o.  
Jarošovská 1126/II  
37701 Jindřichův Hradec

Vaše značka  
žádost ze dne  
30.9.2021

Naše značka  
RS/2021/76

Vyřizuje  
Roman Soudek

Kontakt  
602 616 739  
r.soudek@teplospol.cz

Jindřichův Hradec  
4.10.2021

**Věc: Žádost o vyjádření k existenci technické infrastruktury**

Dne 30.9.2021 jsme obdrželi vaši žádost ( e-mail ) o aktualizaci informací o existenci technické infrastruktury – polohy našich podzemních sítí v zájmovém území připravovaného díla „Stezka podél silnice II/154 na hrázi rybníka Svět v Třeboni“. Žádost o poskytnutí informací byla podána z důvodu doložení existence technické infrastruktury, podle zakresleného polygonu v mapovém podkladu, na pozemcích p.č. 2533/1, 2536/1, 613/3, 657/1, 657/3, 656, 657/6, 2530/1, 1989/35, 1989/4, 21/2, 22, 2512/2, 84/4, 84/3, 95/1 pro k.ú. Třeboň.

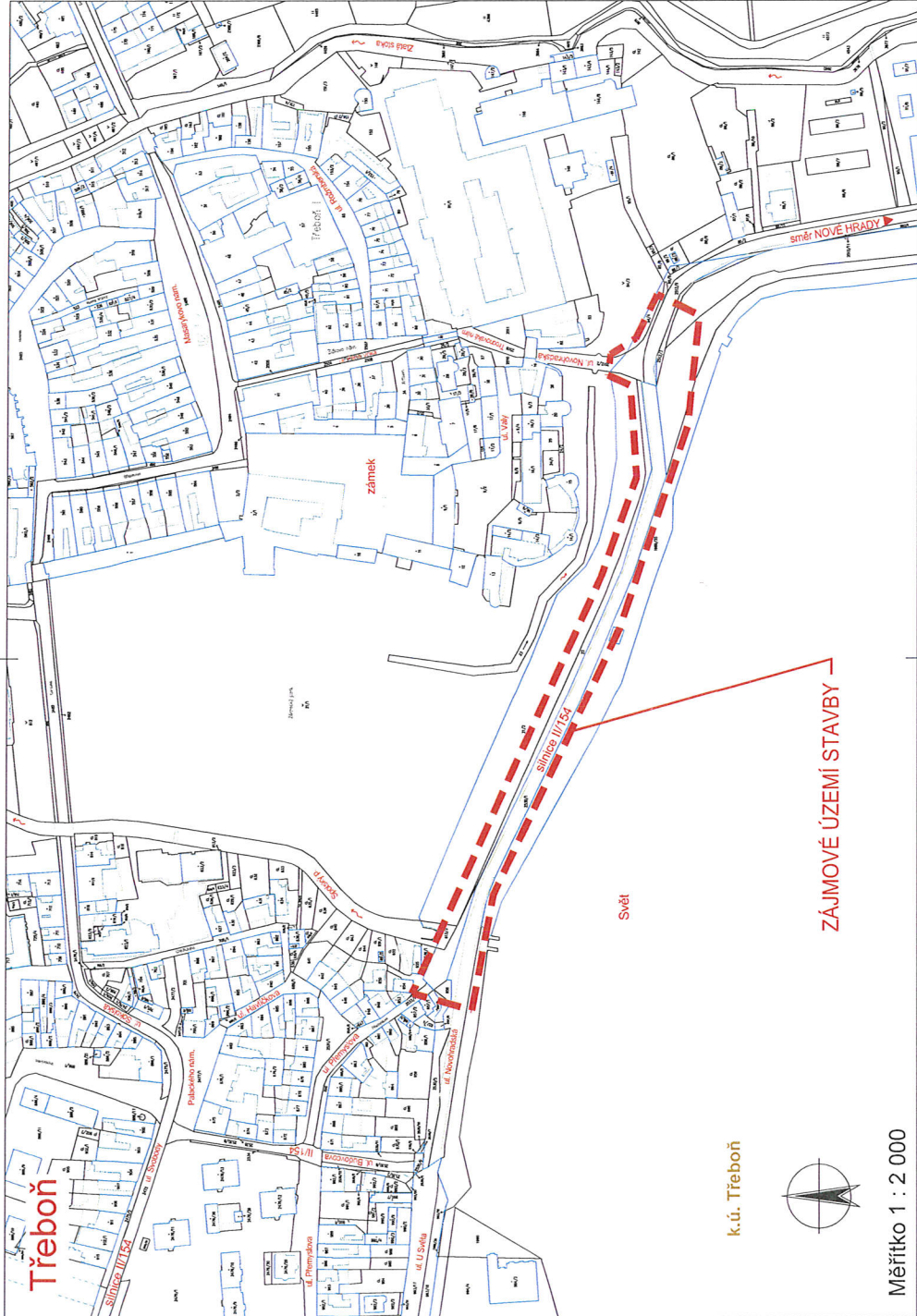
Sdělujeme vám, že v zakresleném zájmovém území / vyznačeném polygonu v mapovém podkladu, se nenacházejí žádné podzemní inženýrské sítě ve vlastnictví či správě naší akciové společnosti.

Naše stanovisko má platnost 1 rok od jeho vydání.

**Teplospol a.s.**  
Jindřichův Hradec  
Vajgar 585/III ④  
IČO: 25 17 12 83  
DIČ: CZ25171283



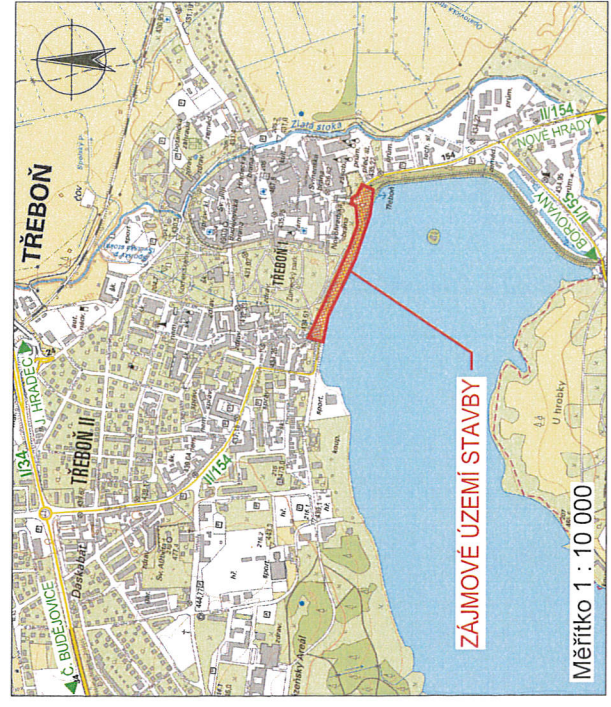
**Ing. Milan Kučera**  
finanční a ekonomický ředitel



k.ú. Třeboň



Měřítko 1 : 2 000



ZÁJMOVÉ ÚZEMÍ STAVBY

Měřítko 1 : 10 000

Změna	Číslo/nr.	Vypracoval

HIP :	VP :	<b>WAY project s. r. o.</b> Jindřichův Hradec, Jarbošská 1126/II tel.: 384 321 494, 384 327 505 email: wayproject@wayproject.cz
Projektant :	Kontroloval :	Zodp. projektant :
Jana Pražgrová	Josef Šesták	Ing. Lubomír Holm
Stavěbník :	Město Třeboň	
Obec :	Třeboň	
Stavba :	<b>Slezka podél silnice II/154 na hrázi rybníka Svět v Třeboni</b>	
Příloha :	Příloha k žádosti o zjištění síti technické infrastruktury	
Číslo arch. :		40/19
Číslo přílohy :		-

4.10.2021

**Teplospol a.s.**  
Jindřichův Hradec  
Vajgar 585/III 4  
IČO: 25171283  
DIČ: CZ25171283



EG.D, a.s., Lidická 1873/36, Černá Pole, 602 00 Brno

WAY project s.r.o.  
Jana Prágrová  
Jarošovská 1126  
37701 Jindřichův Hradec

Jindřichův Hradec, 30.09.2021

**Vyjádření o existenci zařízení distribuční soustavy (elektrická síť)  
ve vlastnictví EG.D, a.s. a podmínkách práce v jeho blízkosti**

Investor stavby: Město Třeboň  
Název stavby: Stezka podél silnice II/154 na hrázi rybníka Svět v  
Třeboni (aktualizace vyjádření)  
Místo stavby: KÚ Třeboň (770230), žadatelem vyznačené zájmové  
území

Toto vyjádření slouží pro informaci o stávajícím elektrickém zařízení  
distribuční soustavy, vlastněném a provozovaném společností EG.D, a.s.,  
a není vyjádřením pro územní a stavební řízení.

V zájmovém území výše uvedené stavby se nachází:

Podzemní vedení VN

Ke stavbě a činnosti v ochranných pásmech zařízení distribuční soustavy je  
investor povinen zajistit si písemný souhlas ve smyslu § 46 odst. 11 zákona  
č. 458/2000 Sb., o podmínkách podnikání a výkonu státní správy  
v energetických odvětvích, v platném znění.

Souhlas se stavbou a činností v ochranném pásmu zařízení distribuční  
soustavy uděluje EG.D, a.s. (dále jen EGD). S podáním žádosti o souhlas,  
prosím, předložte projektovou dokumentaci stavby s podrobným zákresem a  
okótováním umístění stavby v ochranném pásmu. Žádost můžete podat  
elektronicky na **www.egd.cz – Souhlas s činností a stavbou v ochranném  
pásmu**. Kontakty na správce zařízení jsou uvedeny v závěru tohoto  
vyjádření.

Dovolte, abychom Vás upozornili, že při provádění zemních nebo jiných  
prací, které mohou ohrozit předmětné distribuční a sdělovací zařízení, jste  
povinni dle zákona č. 309/2006 Sb. a nařízení vlády č. 591/2006 Sb. učinit

**EG.D, a.s.**

Poskytování informací k  
sítím  
Pražská 290  
377 01 Jindřichův Hradec  
www.egd.cz

Zuzana Kolářová  
T +420-38443-4341  
zuzana.kolarova@egd.cz

Naše značka  
Z0980-26142484

**Sídlo společnosti:**

Lidická 1873/36  
Černá Pole  
602 00 Brno  
Společnost je zapsána  
v Obchodním rejstříku  
vedeném Krajským soudem  
v Brně, v oddílu B, vložce 8477  
IČ: 280 85 400  
DIČ: CZ28085400



veškerá opatření, aby nedošlo ke škodám na výše uvedeném zařízení, na majetku nebo na zdraví osob elektrickým proudem, zejména tím, že zajistíte:

1. Objednání přesného vytyčení distribuční sítě (trasy kabelu) v terénu, a to nejméně 14 dnů před zahájením prací v blízkosti podzemního kabelového vedení. V případě, že nebude možné trasu kabelu bezpečně určit pomocí vytyčovacího zařízení, je investor zemních prací povinen pro jednoznačné stanovení jeho polohy provést na určených místech a v nezbytném rozsahu ruční odkrytí kabelu podle pokynů zaměstnanců EGD. **Vytyčení kabelů VN, NN zajistí Petr Chvála**, tel.: 38443-4326, mail: petr.chvala@egd.cz.
2. Provádění zemních prací v ochranném pásmu kabelového vedení výhradně klasickým ručním náradím bez použití jakýchkoli mechanismů s nejvyšší opatrností, nebude-li provozovatelem zařízení stanoveno jinak.
3. Výkopové práce v blízkosti nadzemního vedení budou prováděny tak, aby nedošlo k narušení stability podpěrných bodů a uzemňovací soustavy nebo nebyl jinak ohrožen provoz zařízení a bezpečnost osob. Zároveň požadujeme dodržovat platná ustanovení norem ČSN EN 50 110-1, PNE 33 3302 a PNE 33 0000-6, zvláště pak minimální dovolené vzdálenosti od vedení NN:

Minimální dovolené vzdálenosti	Holé vodiče	Izolované vodiče
<b>Nad budovami</b>		
Nad neschůdnými částmi (sklon > 15°), vzdorující ohni	0,5 m	0,3 m
Nad schůdnými částmi (sklon ≤ 15°), vzdorující ohni	4 m	3 m
<b>Na budovách</b>		
K budovám a jejich částem nebo vybavením	0,2 m	0,1 m
<b>Kolem zedních oken</b>		
Před oknem (pouze stávající vedení)	2 m	1 m
Nad oknem	0,2 m	0,2 m
Vedle okna	0,5 m	0,5 m
Pod oknem	1 m	1 m
<b>Kolem střešních oken</b>		
Před oknem	3 m	2 m
Nad oknem	1 m	1 m
Vedle okna	1 m	1 m
Pod oknem	1 m	1 m

4. Při provádění stavebních prací nesmí dojít k poškození a znepřístupnění zařízení distribuční soustavy.
5. Ohlášení jakéhokoli poškození distribučního a sdělovacího zařízení na telefonním čísle Nonstop linky EGD **800 22 55 77**.

## **Kontakty správců zařízení:**

### **VN+NN:**

Regionální správa, Milan Netolická, tel.: 38443-4330,  
mail: milan.netolicka@egd.cz

## **Vyjádření má platnost do 30.09.2023.**

Upozorňujeme Vás na možnou polohovou odchylku vedení v přiložené situaci s informativním zákresem sítí.

Do přiložené a námi orazítované situace jsme **informativně** zakreslili:

- červeně plně podzemní vedení VN
- červeně čárkovaně nadzemní vedení VN
- polygon s černým obrysem podzemní chránička
- fialově plně zrušené podzemní vedení

## **Při vytyčení trasy zařízení a ke všem dalším, souvisejícím jednáním předložte, prosím, toto vyjádření.**

Vyjádření nenahrazuje a neuvádí připojovací podmínky. V případě, že požadujete připojení nového odběrného místa či změnu příkonu, můžete podat žádost elektronicky na [www.egd.cz](http://www.egd.cz).

S přátelským pozdravem

EG.D, a.s.



EG.D, a.s.

Lidická 1873/36, Černá Pole, 602 00 Brno

001

Příloha: Orazítovaná situace s informativním zákresem sítí



# Informativní zákres sítí **elektro** k žádosti 26142484



Datum 30.09.2021

**eg·d**

001

EG.D, a.s.  
Lidická 1873/36, Černá Pole, 602 00 Brno



## **Informace o minimálních vzdálenostech a ochranných pásmech zařízení**

### **Minimální vzdálenosti platné pro nadzemní vedení NN dle PNE 333302 (výběr)**

Výška nad volným terénem: holé vodiče min. 6 m, izolované min. 5,5 m

Výška nad pozemními komunikacemi - silnice: holé vodiče min. 6 m, izolované min. 5,5 m; chodníky, cyklostezky: holé vodiče min. 5 m, izolované min. 4 m

Výška nad neschůdnou částí objektu: holé vodiče min. 0,5 m, izolované min. 0,3 m

Vzdálenost od okapů: holé vodiče min. 0,2 m, izolované min. 0,1 m

Výška nad schůdnými částmi objektu: holé vodiče min. 4 m, izolované min. 3 m

Vodorovná vzdálenost od schůdných částí objektu: holé vodiče min. 2 m, izolované min. 1 m

Minimální vzdálenosti holých vodičů od oken: nad – 1 m, vedle – 1 m, pod – 1 m, před – 2 m.

**Minimální vzdálenosti holých vodičů od střešních oken: holé vodiče min. 3 m, izolované min. 2 m**

### **Minimální vzdálenosti platné pro nadzemní vedení VN 22kV dle ČSN EN 50423-1, PNE 333301 (výběr)**

Výška nad volným terénem: holé a izolované vodiče min. 6 m, slaněné min. 5,6 m

Výška nad pozemními komunikacemi – dálnice: min. 7 m; silnice: holé a izolované vodiče min. 6 m, slaněné min. 5,6 m; chodníky, cyklostezky: holé vodiče min. 6 m, izolované min. 5,6 m, slaněné min. 5 m

Ostatní vzdálenosti jsou uvedeny v PNE 333301.

### **Minimální vzdálenosti platné pro nadzemní vedení VVN 110 kV dle ČSN EN 50341-1, PNE 333300**

Výška nad volným terénem a zemědělskými plochami: holé vodiče min. 6 m.

Výška nad účelovými komunikacemi: holé vodiče min. 6 m,

Výška nad silnicí: min. 7 m.

### **Ochranná pásma dle zákona č. 458/2000 Sb., § 46**

**1. Nadzemní vedení VN, VVN** – je definováno jako souvislý prostor vymezený svislými rovinami vedenými po obou stranách vedení ve vodorovné vzdálenosti, měřené kolmo na vedení, která činí od krajního vodiče vedení na obě jeho strany:

pro zařízení zrealizovaná do 31.12.1994

- u venkovního vedení s napětím nad 1 kV do 35 kV včetně - **10 m**
- u venkovního vedení s napětím nad 35 kV do 110 kV včetně - **15 m**

pro zařízení zrealizovaná od 1.1.1995

- u vedení s napětím nad 1 kV do 35 kV včetně pro vodiče bez izolace - **7 m**, pro vodiče s izolací základní - **2 m**, pro závěsná kabelová vedení - **1 m**
- u venkovního vedení s napětím nad 35 kV do 110 kV včetně - **12 m**

**2. kabelová vedení všech druhů napětí do 110 kV** (včetně ovládacích, signálních, sdělovacích ve správě ECR) činí OP od krajního kabelu na každou stranu **1 m**

**3. Elektrická stanice** – je vymezeno svislými rovinami vedenými ve vodorovné vzdálenosti

pro zařízení zrealizovaná do 31.12.1994

- u el.stanic s převodem napětí z úrovně nad 1 kV a menší než 52 kV na úroveň NN - **10 m**
- u el. stanic s napětím větším než 52 kV **30 m** kolmo na oplocenou nebo obezděnou hranici objektu stanice

pro zařízení zrealizovaná od 1.1.1995

- u venkovní stožárové el.stanice s převodem napětí z úrovně nad 1 kV a menší než 52 kV na úroveň NN - **7 m**
- u kompaktních a zděných el. stanic s převodem napětí z úrovně nad 1 kV a menší než 52 kV na úroveň NN – **2 m** a u vestavěných el. stanic – **1 m** od obestavění
- u venkovních elektrických stanic a dále stanic s napětím větším než 52 kV v budovách **20 m** od oplocení nebo od vnějšího líce obvodového zdiva

**Další podmínky pro provádění činností a prací v OP kabelů jsou stanoveny ve vyjádření vystaveném EG.D, a.s., případně při vytýčení.**





EG.D, a.s., Lidická 1873/36, Černá Pole, 602 00 Brno

WAY project s.r.o.  
Ing. Michal Šedivý  
Jarošovská 1126/II  
37701 Jindřichův Hradec

Jindřichův Hradec, 19.04.2021

**Vyjádření k žádosti o souhlas se stavbou a činností v ochranném pásmu  
zařízení distribuční soustavy (elektrická síť) ve vlastnictví EG.D, a.s.**

Toto vyjádření slouží pro potřeby řádného umístění, výstavby a užívání stavby a je vyjádřením pro územní a stavební řízení.

Předložili jste nám žádost o vyjádření ke stavbě a činnosti v ochranném pásmu:

Podzemní vedení VN

Název stavby: Stezka podél silnice II/154 na hrázi rybníka Svět v Třeboni  
Místo stavby: KÚ Třeboň (770230), žadatelem vyznačené zájmové území

Souhlasíme s provedením výše uvedené akce v ochranném pásmu zařízení distribuční soustavy při splnění těchto podmínek:

1. V ochranných pásmech (dále jen OP) zařízení distribuční soustavy budou při realizaci stavby/činnosti dle uděleného souhlasu dodrženy podmínky dle § 46 odst. 8 zákona č. 458/2000 Sb., v platném znění, kde se konstatuje, že v OP těchto zařízení je zakázáno pod písmeny:
  - c) provádět činnosti, které by mohly ohrozit spolehlivost a bezpečnost provozu těchto zařízení nebo ohrozit život, zdraví či majetek osob
  - d) provádět činnosti, které by znemožňovaly nebo podstatně znesnadňovaly přístup k těmto zařízením.
2. Zakreslení trasy nadzemního i podzemního vedení, vyskytujícího se v zájmovém území, do všech vyhotovení prováděcí dokumentace a jeho vyznačení dobře viditelným způsobem přímo v terénu. Jedná se zejména o místa křížení či souběhu trasy vedení s trasou pohybu mechanizace, s trasou vedení výkopů a podobně tak, aby pracující na staveništi byli o hranicích ochranného pásma trvale informováni.
3. Objednání přesného vytyčení distribuční sítě (trasy kabelu) v terénu, a to

**EG.D, a.s.**

Regionální správa J.  
Hradec  
Pražská 290  
377 01 Jindřichův Hradec  
www.egd.cz

Luboš Baierling  
T +420-38443-4312  
lubos.baierling@egd.cz

Naše značka  
L4565-27033518

Sídlo společnosti:  
Lidická 1873/36  
Černá Pole  
602 00 Brno  
Společnost je zapsána  
v Obchodním rejstříku  
vedeném Krajským soudem  
v Brně, v oddílu B, vložce 8477  
IČ: 280 85 400  
DIČ: CZ28085400

nejméně 14 dnů před zahájením prací v blízkosti podzemního kabelového vedení. V případě, že nebude možné trasu kabelu bezpečně určit pomocí vytyčovacího zařízení, je investor zemních prací povinen pro jednoznačné stanovení jeho polohy provést na určených místech a v nezbytném rozsahu ruční odkrytí kabelu podle pokynů technika EG.D, a.s. (dále jen EGD). **Vytyčení kabelů VN, NN zajistí Petr Chvála, tel.: 38443-4326, mail: petr.chvala@egd.cz.**

4. Provádění zemních prací v ochranném pásmu kabelového vedení výhradně klasickým ručním náradím bez použití jakýchkoli mechanismů s nejvyšší opatrností, nebude-li provozovatelem zařízení stanoveno jinak.
5. Vhodné zabezpečení obnaženého kabelu (podložení, vyvěšení, ...), aby nedošlo k jeho poškození poruchou nebo nepovolanou osobou a označení výstražnými tabulkami bude provedeno podle pokynů technika EGD. Další podmínky pro zabezpečení našeho zařízení si vyhrazujeme při vytyčení nebo po jeho odkrytí.
6. Vyřešení způsobu provedení souběhů a křížení výše zmíněné akce s rozvodným zařízením musí odpovídat příslušným ČSN.
7. Přizvání technika EGD ke kontrole křížovatek a souběhů před záhozem výkopu. O kontrole bude proveden zápis do montážního nebo stavebního deníku. Při nedodržení této podmínky budou poruchy, vzniklé na zařízení, odstraňovány na náklady investora stavby.
8. Po dokončení musí stavba z pohledu ochrany před provozními a poruchovými vlivy distribuční soustavy odpovídat příslušným normám, zejména PNE 33 3301, PNE 33 3302, PNE 34 1050, ČSN EN 50 341-1, PNE 33 0000-1, ČSN EN 50 522, ČSN EN 61 936-1, ČSN 73 6005.
9. Po dokončení stavby připomínáme, že v OP distribučního zařízení je dále zakázáno:
  - a) zřizovat bez souhlasu vlastníka těchto zařízení stavby či umisťovat konstrukce a jiná podobná zařízení, jakož i uskladňovat hořlavé a výbušné látky
  - b) provádět bez souhlasu jeho vlastníka zemní práce
  - c) u nadzemního vedení nechávat růst porosty nad výšku 3 m
  - d) u podzemního vedení vysazovat trvalé porosty a přejíždět vedení mechanismy o celkové hmotnosti nad 6 t.
10. V projektové dokumentaci a při stavbě budou respektovány podmínky uvedené ve vyjádření č. 26015000, s platností do 31.10.2021, o existenci zařízení distribuční soustavy ve vlastnictví a provozování EGD a podmínkách práce v jeho blízkosti.
11. Veškerá stavební činnost v OP distribučního a sdělovacího zařízení bude před jejím zahájením konzultována s příslušným správcem zařízení (kontakty na správce zařízení jsou uvedeny v závěru tohoto vyjádření), který stanoví bezpečnostní opatření pro práce v OP příslušného rozvodného zařízení dle platné ČSN EN 50 110-1.

12. Veškeré práce s mechanizací, jejichž části se za provozu mohou přiblížit k vodičům v OP nadzemního vedení 22 kV a výkopové práce v OP podzemního vedení 22 kV, je nutno provádět za beznapětového stavu vedení a vypnutí objednejte nejméně 25 kalendářních dnů předem. Práce s mechanizací v OP vedení 110 kV je nutno provádět za beznapětového stavu vedení a vypnutí objednejte nejpozději do 10. dne předchozího měsíce.

**Kontakty správců zařízení:**

**VN+NN:**

Regionální správa, Luboš Baierling, tel.: 38443-4312,  
mail: lubos.baierling@egd.cz

**V případě nedodržení podmínek, stanovených v tomto vyjádření, nedodržení vzdáleností a dalších ustanovení souvisejících norem a právních předpisů, v platném znění, nesouhlasíme po ukončení stavby s její kolaudací.**

S přátelským pozdravem

EG.D, a.s.

 **eg·d**  
EG.D, a.s.  
Lidická 1873/36, Černá Pole, 602 00 Brno

001



EG.D, a.s., Lidická 1873/36, Černá Pole, 602 00 Brno

WAY project s.r.o.  
Jana Prágrová  
Jarošovská 1126  
37701 Jindřichův Hradec

Jindřichův Hradec, 30.09.2021

**Vyjádření o existenci zařízení distribuční soustavy (plyn)  
ve vlastnictví EG.D, a.s. a podmínkách práce v jeho blízkosti**

Investor stavby: Město Třeboň  
Název stavby: Stezka podél silnice II/154 na hrázi rybníka Svět v  
Třeboni (aktualizace vyjádření)  
Místo stavby: KÚ Třeboň (770230), žadatelem vyznačené zájmové  
území

Toto vyjádření slouží pro informaci o stávajícím zařízení distribuční soustavy plynu, vlastněném a provozovaném společností EG.D, a.s., a není vyjádřením pro územní a stavební řízení.

V zájmovém území výše uvedené stavby se nachází:

Plynovod STL  
Plynovod NTL

Ke stavbě a činnosti v ochranných pásmech plynárenského zařízení a ke stavbě v bezpečnostních pásmech vysokotlakých plynárenských zařízení je investor povinen zajistit si písemný souhlas ve smyslu § 68 odst. 4 a § 69 odst. 3 zákona č. 458/2000 Sb. o podmínkách podnikání a výkonu státní správy v energetických odvětvích, v platném znění.

Souhlas se stavbou a činností v ochranném pásmu a souhlas se stavbou v bezpečnostním pásmu zařízení distribuční soustavy plynu uděluje EG.D, a.s. (dále jen EGD). S podáním žádosti o souhlas, prosím, předložte projektovou dokumentaci stavby s podrobným zákresem a okótováním umístění stavby v ochranném, případně bezpečnostním pásmu. Žádost můžete podat elektronicky na [www.egd.cz](http://www.egd.cz) - **Souhlas s činností a stavbou v ochranném pásmu**. Kontakty na správce zařízení jsou uvedeny v závěru tohoto vyjádření.

**EG.D, a.s.**

Poskytování informací k  
sítím  
Pražská 290  
377 01 Jindřichův Hradec  
[www.egd.cz](http://www.egd.cz)

Zuzana Kolářová  
T +420-38443-4341  
[zuzana.kolarova@egd.cz](mailto:zuzana.kolarova@egd.cz)

Naše značka  
Z0980-26142484

Sídlo společnosti:  
Lidická 1873/36  
Černá Pole  
602 00 Brno  
Společnost je zapsána  
v Obchodním rejstříku  
vedeném Krajským soudem  
v Brně, v oddílu B, vložce 8477  
IČ: 280 85 400  
DIČ: CZ28085400



Dovolte, abychom Vás upozornili, že při provádění zemních nebo jiných prací, které mohou ohrozit předmětné distribuční zařízení, jste povinni dle zákona č. 309/2006 Sb. a nařízení vlády č. 591/2006 Sb. učinit veškerá opatření, aby nedošlo ke škodám na výše uvedeném zařízení, na majetku nebo na zdraví osob zejména tím, že zajistíte:

1. Objednání přesného vytyčení distribuční sítě (trasy plynovodu) v terénu, a to nejméně 14 dnů před zahájením prací v blízkosti podzemního vedení. V případě, že nebude možné trasu plynovodu bezpečně určit pomocí vytyčovacího zařízení, je investor zemních prací povinen pro jednoznačné stanovení jeho polohy provést na určených místech a v nezbytném rozsahu ruční odkrytí plynovodu podle pokynů zaměstnanců ECD. **Vytyčení plynovodu a katodové ochrany zajistí Václav Pávek, tel.: 38610-8164, mail: vaclav.pavek@egd.cz.**
2. Prokazatelné seznámení pracovníků, konajících výkopové práce, s uložením plynárenského zařízení a jejich upozornění na to, že při práci musí dbát na maximální opatrnost a v ochranném pásmu nesmí používat žádné mechanizační prostředky a nevhodné pracovní nástroje (hloubicí stroje, sbíječky apod.).
3. Při provádění stavebních prací nesmí dojít k poškození a znepřístupnění zařízení distribuční soustavy.
4. Ohlášení jakéhokoli poškození plynárenského zařízení na telefonní číslo Poruchové linky **1239**.

#### **Kontakty správců zařízení:**

##### **STL, NTL:**

Správa ZP, Václav Cirhan, tel.: 38610-8170, mail: vaclav.cirhan@egd.cz

#### **Vyjádření má platnost do 30.09.2023.**

Upozorňujeme Vás na možnou polohovou odchylku vedení v přiložené situaci s informativním zákresem sítí.

Do přiložené a námi orazítované situace jsme **informativně** zakreslili:

- zeleně plně podzemní vedení STL
- zeleně čárkovaně zrušené podzemní vedení STL
- oranžově plně podzemní vedení NTL
- oranžově čárkovaně zrušené podzemní vedení NTL

**Při vytyčení trasy zařízení i ke kontrole před záhozem a ke všem dalším, souvisejícím jednáním předložte, prosím, toto vyjádření.**



S přátelským pozdravem

EG.D, a.s.

001

EG.D, a.s.

Lidická 1873/36, Černá Pole, 602 00 Brno

Příloha: Orazítkovaná situace s informativním zákresem sítí

---

Následující oddíl se vyplňuje v případě žádosti o udělení souhlasu se zjednodušeným územním řízením nebo s uzavřením veřejnoprávní smlouvy

**Udělení souhlasu** (pro platnost udělení souhlasu je nutný podpis a razítko oprávněného pracovníka EGD)

Souhlasíme – Nesouhlasíme se zjednodušeným územním řízením

Souhlasíme – Nesouhlasíme s uzavřením veřejnoprávní smlouvy

EG.D, a.s.

# Informativní zákres sítí **plynu** k žádosti 26142484



Datum 30.09.2021

**eg·d**

001

EG.D, a.s.  
Lidická 1873/36, Černá Pole, 602 00 Brno

## Informace o minimálních vzdálenostech a ochranných, bezpečnostních pásmech zařízení

### 1. Vysokotlaké plynovody do tlaku 40 barů a regulační stanice

#### 1.1. Ochranná a bezpečnostní pásma

Dimenze DN [mm]	OP [m]	BP [m]
Do 100	4 (2)	10 (8)
100-300	4 (2)	20 (10)
300-500	4 (2)	30 (15)
500-700	4 (2)	45 (20)
Nad 700	4 (2)	65 (20)
STL RS	4	x
VTL RS	4	10

Hodnoty v závorce platí pro plynovody realizované po 1.1.2001

#### 1.2. Nejmenší dovolené vzdálenosti mezi povrchy potrubí VTL plynovodů z oceli a podzemními vedeními technického vybavení při křížení nebo souběhu (TPG 702 04 v platném znění)

Druh vedení	Nejmenší dovolená vzdálenost [m]		
	Křížení	Souběh	
	Podskupina plynovodů *)	Podskupina plynovodů *)	
	A3, B1, B2	A3	B1, B2
Dálkovody s hořlavými kapalinami a zkapalněnými uhlovodíky	0,5	10 <sup>1)</sup>	10 <sup>1)</sup>
Kabely sdělovací	0,3 <sup>2)</sup>	1,5	2
Kabely trakční a ostatní silnoproudé nn, vn	0,3 <sup>2)</sup>	4 <sup>3)</sup>	4 <sup>3)</sup>
Potrubí vodovodní	0,3	2,5	3
Splaškové stoky, kanalizační přípojky, ostatní kovová a nekovová potrubí (bez trvalého vnitřního přetlaku)	0,3 <sup>4)</sup>	4	4
Meliorační potrubí, dešťové stoky a zatrubněné vodní toky	0,1	neurčuje se	neurčuje se
Plynovody (neplatí pro nadzemní vedení a potrubí současně pokládána do společného výkopu) <sup>5)</sup>	0,3	1,5	3
Ostatní kovová potrubí (s trvalým vnitřním přetlakem)	0,3	3	3
Ostatní nekovová potrubí (s trvalým vnitřním přetlakem)	0,3	3	3
Kabelovody, kolektory, teplovodní kanály apod.	0,3 <sup>4)</sup>	5	5
<sup>1)</sup> Na 2,5 m (u A3) a na 3 m (B1, B2) je možno tuto vzdálenost snížit v případě, že izolace plynovodu je prokazatelně odolná proti působení hořlavých kapalin a kapalných uhlovodíků.			
<sup>2)</sup> Kabel se ukládá do tvárnice chráničky nebo do korýtko o délce 2 m od potrubí na obě strany.			
<sup>3)</sup> V odůvodněných případech je možno vzdálenost snížit až na 3 m. Při uložení kabelů do chráničky odolné proti mechanickému poškození je možno tuto vzdálenost ještě snížit u vedení nn na 0,6 m a u vn na 1 m. V uzavřených areálech plynárenských zařízení lze vést kabely nn v nejmenší vzdálenosti 1 m a kabely vn 3 m od povrchu potrubí plynovodu.			
<sup>4)</sup> Plynovod nebo křížené vedení musí být uložen/o v chráničce přesahující vnější obrys zařízení po obou stranách 2 m. Chránička se neinstaluje, je-li nejmenší vzdálenost mezi plynovodem a stokami a kanalizačními přípojkami (mimo tlakových) větší než 1 m a je-li zároveň plynovod nad stokou a kanalizační přípojkou.			
<sup>5)</sup> Při společném ukládání platí pro souběh plynovodů vzdálenost 0,5 m.			
*) <b>Podskupina plynovodů A3</b> – vysokotlaké plynovody nad 4 bar do 16 bar včetně (VTL) <b>Podskupina plynovodů B1</b> – vysokotlaké plynovody nad 16 bar do 40 bar včetně (VTL) <b>Podskupina plynovodů B2</b> – vysokotlaké plynovody nad 40 bar do 100 bar včetně (VTL, resp.VVTL)			

## 2. Nízkotlaké a středotlaké plynovody

### 2.1. Ochranná pásma

Ochranné pásmo nízkotlakých a středotlakých plynovodů a plynovodních přípojek, jimiž se rozvádí plyn v zastavěném území obce, je 1 m na obě strany od půdorysu. U ostatních plynovodů a plynovodních přípojek je ochranné pásmo 2 m na obě strany od půdorysu.

2.2. Nejmenší vzdálenosti mezi povrchy potrubí NTL plynovodů (TPG 702 04 - podskupina plynovodů A1 <sup>\*)</sup>, STL plynovodů (TPG 702 04 - podskupina plynovodů A2 <sup>\*)</sup> a podzemními vedeními technického vybavení při křížení nebo souběhu (v souladu s ČSN 73 6005 v platném znění)

Druh vedení	Nejmenší dovolená vzdálenost [m]			
	Křížení		Souběh	
	NTL plynovod	STL plynovod	NTL plynovod	STL plynovod
Silové kabely do 1 kV	0,1 <sup>1)</sup>	0,1 <sup>1)</sup>	0,4	0,6
Silové kabely do 10 kV	0,1 <sup>1)</sup>	0,2 <sup>1)</sup>	0,4	0,6
Silové kabely do 35 kV	0,1 <sup>1)</sup>	0,2 <sup>1)</sup>	0,4	0,6
Silové kabely do 220 kV	0,3 <sup>2)</sup>	0,7 <sup>2)</sup>	0,4	0,6 <sup>5)</sup>
Sdělovací kabely	0,1	0,1	0,4	0,4
Plynovody s přetlakem do 0,05 bar	0,1	0,1	0,4	0,4
Plynovody s přetlakem do 4 bar	0,1	0,1	0,4	0,4
Vodovodní sítě a přípojky	0,15	0,15	0,5 <sup>6)</sup>	0,5
Tepelné sítě	0,1 <sup>3)</sup>	0,1	0,5	0,5
Kabelovody	0,1 <sup>3)</sup>	0,1	0,4	1,0
Stokové sítě a kanalizační přípojky	0,5 <sup>4)</sup>	0,5	1,0 <sup>6)</sup>	1,0
Potrubní pošta	0,1	0,1	0,4	0,4
Kolektor	0,1 <sup>3)</sup>	0,1	0,4	1,0
Koleje tramvajové dráhy	1,0	1,0	1,2	1,2
<sup>1)</sup> Platí pro kabel v chráničce přesahující plynovod na každou stranu o 1 m. Pro kabel bez ochranného krytu se zvětšují vzdálenosti takto: při křížení NTL plynovodu s kabely do 35 kV na 0,4 m; při křížení STL plynovodu s kabely do 10 kV na 1,0 m a s kabely do 35 kV na 1,5 m.				
<sup>2)</sup> Platí pro kabely vvn uložené pod plynovodem v chráničkách zasypaných vrstvou písku tloušťky nejméně 0,3 m a pokrytou dvěma vrstvami ochranných krycích desek v délce přesahující místo křížení nejméně 1 m u NTL plynovodu a 2 m u STL plynovodu. Správci vedení musí individuálně projednat protikorozi opatření.				
<sup>3)</sup> Je-li tepelné vedení v ochranném tělese se vzduchovou mezerou nebo jde-li o kabelovod či kolektor, je nutno plynovod opatřit chráničkou přesahující druhé vedení na každou stranu nejméně o 1 m.				
<sup>4)</sup> Křížuje-li plynovod stokové potrubí v menší vzdálenosti než 0,5 m, minimálně však 0,15 m, opatří se plynovod z oceli trojnásobnou izolací přesahující stokové potrubí na každou stranu minimálně o 1 m, přičemž izolace musí vyhovovat jiskrové zkoušce pro zkušební napětí 25 kV; plynovod z PE se opatří chráničkou přesahující stokové potrubí na každou stranu minimálně o 1 m. Je též možné uložit do chráničky křížené potrubí, přičemž chránička tohoto potrubí musí přesahovat vnější obrys plynovodu na každé straně minimálně o 1 m.				
<sup>5)</sup> Protikorozi opatření musí individuálně projednat správci vedení.				
<sup>6)</sup> Při souběhu obou vedení lze vzdálenost snížit po dohodě se správci vedení na 0,4 m.				
<sup>*)</sup> <b>Podskupina plynovodů A1</b> – nízkotlaké plynovody do 0,05 bar včetně (NTL) <b>Podskupina plynovodů A2</b> – středotlaké plynovody nad 0,05 bar do 4 bar včetně (STL)				

### 3. Zařízení katodové ochrany

Ochranné pásmo kabelů katodové ochrany je 1 m na každou stranu od půdorysu.



EG.D, a.s., Lidická 1873/36, Černá Pole, 602 00 Brno

WAY project s.r.o.  
Ing. Michal Šedivý  
Jarošovská 1126/II  
37701 Jindřichův Hradec

České Budějovice, 16.04.2021

**EG.D, a.s.**  
Správa ZP  
Křížíkova 1698  
370 01 České Budějovice  
www.egd.cz

Václav Cirhan  
T +420-38610-8170  
vaclav.cirhan@egd.cz

Naše značka  
V5934-27033519

**Vyjádření k žádosti o souhlas se stavbou a činností v ochranném pásmu  
zařízení distribuční soustavy plynu ve vlastnictví EG.D, a.s.**

Toto vyjádření slouží pro potřeby řádného umístění, výstavby a užívání  
stavby a je vyjádřením pro územní a stavební řízení.

Předložili jste nám žádost o vyjádření ke stavbě a činnosti v ochranném  
pásmu:

Plynovod STL  
Plynovod NTL  
Regulační stanice STL/NTL

Název stavby: Stezka podél silnice II/154 na hrázi rybníka Svět v  
Třeboni  
Místo stavby: KÚ Třeboň (770230), žadatelem vyznačené zájmové  
území

Souhlasíme s provedením výše uvedené akce v ochranném pásmu zařízení  
distribuční soustavy plynu při splnění těchto podmínek:

1. V ochranném pásmu plynového zařízení budou při realizaci  
stavby/činnosti dle uděleného souhlasu přiměřeně dodrženy podmínky  
dle § 68 odst. 3 zák. č. 458/2000 Sb., v platném znění, kde se konstatuje,  
že v ochranných pásmech plynových zařízení je zakázáno provádět  
činnosti, které by ve svých důsledcích mohly ohrozit toto zařízení, jeho  
spolehlivost a bezpečnost provozu.
2. Zakreslení plynárenského zařízení, vyskytujícího se v zájmovém území,  
do všech vyhotovení prováděcí dokumentace a jeho vyznačení dobře  
viditelným způsobem přímo v terénu. Jedná se zejména o místa křížení  
či souběhu trasy vedení s trasou pohybu mechanizace, s trasou vedení  
výkopů a podobně tak, aby pracující na staveništi byli o hranicích  
ochranného pásma trvale informováni.
3. Objednání přesného vytyčení distribuční sítě (trasy plynovodu) v terénu,

Sídlo společnosti:  
Lidická 1873/36  
Černá Pole  
602 00 Brno  
Společnost je zapsána  
v Obchodním rejstříku  
vedeném Krajským soudem  
v Brně, v oddílu B, vložce 8477  
IČ: 280 85 400  
DIČ: CZ28085400

a to nejméně 14 dnů před zahájením prací v blízkosti podzemního vedení. V případě, že nebude možné trasu plynovodu bezpečně určit pomocí vytyčovacího zařízení, je investor zemních prací povinen pro jednoznačné stanovení jeho polohy provést na určených místech a v nezbytném rozsahu ruční odkrytí plynovodu podle pokynů techniků EG.D, a.s. (dále jen EGD). **Vytyčení plynovodu a katodové ochrany zajistí** Václav Pávek, tel.: 38610-8164, mail: [vaclav.pavek@egd.cz](mailto:vaclav.pavek@egd.cz).

4. Prokazatelné seznámení pracovníků, konajících výkopové práce, s uložením plynárenského zařízení a jejich upozornění na to, že při práci musí dbát na maximální opatrnost a v ochranném pásmu nesmí používat žádné mechanizační prostředky a nevhodné pracovní nástroje (hloubicí stroje, sbíječky apod.).
5. Pokud technické řešení stavby vyžaduje v blízkosti podzemního plynárenského zařízení použít tzv. podvrt (protlak), je povinností investora stavby požádat o stanovení podmínek, za kterých může být podvrt zrealizován. Podmínky stanoví místně příslušný technik EGD, viz kontakty správců zařízení níže.
6. Provádění vlastních výkopových prací a zásypu v souladu s ČSN 73 3055 a ČSN 73 6133 (NTP a STP - zapískování potrubí, materiál bez ostrých hran, VTP – zásyp prosátou zeminou nebo kopaným pískem).
7. Vhodné zabezpečení odkrytého plynovodu a souvisejícího zařízení do doby zásypu, aby nedošlo k jeho poškození. Další podmínky pro zabezpečení našeho zařízení si vyhrazujeme při vytyčení nebo po jeho odkrytí.
8. Vyřešení způsobu provedení případných křižovatek a souběhů uvažované stavby s plynárenským zařízením v projektové dokumentaci musí odpovídat ČSN 73 6005, ČSN EN 1594, ČSN EN 12 007 – 1,2,3,4,5, TPG 702 04, TPG 702 01, ČSN EN 12 186, TPG 605 02, TPG 920 21 a souvisejícím předpisům pro umísťování objektů a provádění zemních prací.
9. Přizvání technika EGD ke kontrole křižovatek a souběhů před záhozem výkopu. O kontrole bude proveden zápis. Při nedodržení této podmínky budou poruchy, vzniklé na zařízení, odstraňovány na náklady investora stavby.
10. Po skryvce stávajícího terénu nad plynovodem, před navezením nových konstrukčních vrstev, budou přizváni technici EGD správy sítě plynu ke kontrole neporušenosti sítí. O kontrole bude proveden zápis.
11. Po konečných úpravách nad plynovodem nesmí dojít ke snížení ani navýšení nivelety terénu.
12. Řešení případných přeložek plynárenského zařízení dle § 70 zákona 458/2000 Sb., v platném znění, po předchozí dohodě s technikem EGD.
13. Uhrazení veškerých nákladů na práce, vyvolané stavbou, investorem

akce, není-li písemnou dohodou stanoveno jinak.

14. V projektové dokumentaci a při stavbě budou respektovány podmínky, uvedené ve vyjádření č. 26015000, s platností do 31.10.2021, o existenci zařízení distribuční soustavy ve vlastnictví a provozování EGD a podmínkách práce v jeho blízkosti.
15. Neprodlené ohlášení jakéhokoli poškození plynárenského zařízení v provozování EGD na telefonní číslo Poruchové linky 1239.

**Kontakty na správce zařízení:**

**STL, NTL:**

Správa ZP, Václav Cirhan, tel.: 38610-8170, mail: [vaclav.cirhan@egd.cz](mailto:vaclav.cirhan@egd.cz)

**V případě nedodržení podmínek, stanovených v tomto vyjádření, nedodržení vzdáleností a dalších ustanovení souvisejících norem a právních předpisů, v platném znění, nesouhlasíme po ukončení stavby s její kolaudací.**

S přátelským pozdravem


EG.D, a.s.

 **eg·d**  
EG.D, a.s.  
Lidická 1873/36, Černá Pole, 602 00 Brno

001







# Třeboň

Došlo dne 06.11.2019  
1799/19-K/Z-S-Še

**Město Třeboň**  
Palackého nám. 46/II  
379 01 Třeboň  
Czech Republic

IČ: 00247618  
DIČ: CZ00247618  
www.mesto-trebon.cz

# 12

## ODBOR ROZVOJE A INVESTIC

tel: +420 384 342 141, fax: +420 384 342 178  
e-mail: radim.filipek@mesto-trebon.cz

WAY project s.r.o.  
Jarošovská 1126/II  
377 01 Jindřichův Hradec

Váš dopis zn.:  
Ze dne: 31.10.2019  
Č. j.: METR 15979/2019 FiRa  
Vyřizuje: Ing. Radim Filípek  
Datum: 06.11.2019

### Vyjádření k existenci podzemních vedení

**Název akce: „Stezka podél silnice II/154 na hrázi rybníka Svět v Třeboni“**

V zakresleném zájmovém území uvedené stavby se nachází veřejné osvětlení v majetku města Třeboně, správcem je společnost Technické služby Třeboň, s. r. o., Novohradská 225/II, Třeboň, kontaktní osoba pan Petr Mládek, tel. 602 931 062.  
Zákres v digitální formě zasíláme e-mailem.

Dále jsou v zájmovém území sítě vodohospodářské infrastruktury v majetku města Třeboně, vyjádření k existenci sítě poskytuje ČEVAK, a.s., vyjádření k PD z hlediska VH infrastruktury vydává Městská Vodohospodářská, s.r.o., Palackého nám. 46/II, Třeboň.

S pozdravem

Ing. Pavel Hajna  
vedoucí odboru rozvoje a investic





**WAY project s.r.o.**  
**Jana Prágrová**  
**Jarošovská 1126/II**  
**377 01 Jindřichův Hradec - Jindřichův Hradec II**

V Praze, 11.10.2021

Naše zn.: **210930-1403342739**

Věc: vyjádření k žádosti k akci **"Stezka podél silnice II/154 na hrázi rybníka Svět v Třeboni"**

Společnost Vodafone Czech Republic a.s. ( dále jen „Vodafone“ ), se sídlem Praha 5, náměstí Junkových 2, IČ: 25788001, zapsaná dne 13.8. 1999 v obchodním rejstříku vedeném Městským soudem v Praze pod spisovou značkou B.6064 a společnost Vantage Towers, s.r.o. se sídlem Závěšova 502/5, Nusle, 140 00 Praha 4, zapsaná v obchodním rejstříku vedeném u Městského soudu v Praze pod sp. zn. C 330005, IČO: 09056009, DIČ: CZ09056009 zastoupená Vodafone na základě plné moci Vám sděluje, že dle Vámi podané žádosti ze dne **30.9.2021**, která je nedílnou součástí tohoto vyjádření,

**souhlasí s realizací projektu.**

Ve Vámi zadaném zájmovém území a v uvedené výšce (výška stavby: 0 m, výška jeřábu: 999 m) se nenachází žádné podzemní ani nadzemní vedení.

Platnost vyjádření je **1 rok** od data vydání. Vyjádření je platné pouze v rámci předmětného projektu a pro důvod vydání vyjádření stanovený žadatelem v žádosti.

Vyjádření pozbývá platnosti uplynutím doby platnosti, změnou rozsahu zájmového území i změnou důvodu vydání vyjádření uvedeného v žádosti, to vše v závislosti na tom, která ze skutečností rozhodná pro pozbytí platnosti tohoto vyjádření nastane nejdříve. Po skončení platnosti si musíte podat novou žádost na adrese <https://www.zadostovyjadeni.cz/vodafone/>.

S pozdravem

v.z. Nora Hlásenská  
Vodafone Czech Republic a. s.  
náměstí Junkových 2808/2  
150 00 Praha 5

Tel.: 775012847  
E-mail: nora.hlasenska1@vodafone.com

  
Vodafone Czech Republic a.s.  
náměstí Junkových 2, 155 00, Praha 5  
IČO: 25788001, DIČ: CZ25788001  
tel.: 776 971 111, fax: 776 971 927  
-60-

**Seznam příloh/přiložených souborů:**  
Zadost\_210930-1403342739.pdf



# Žádost o vyjádření k existenci sítí č. 210930-1403342739

## Identifikační údaje žadatele / stavebníka

Typ:	Právnícká osoba
IČO:	00247618
Firma:	Město Třeboň
Titul:	Ing.
Jméno:	Radim
Příjmení:	Filípek
Telefon:	+420 384 342 141
E-mail:	radim.filipek@mesto-trebon.cz

## Adresa sídla/bydliště

Ulice:	Palackého nám.
Č.p. (č.ev.) / č.o.:	46
Obec:	Třeboň - Třeboň II
PSČ:	37901

## Identifikační údaje zástupce žadatele /stavebníka

Typ:	Právnícká osoba
IČO:	63906601
Firma:	WAY project s.r.o.
Jméno:	Jana
Příjmení:	Prágrová
Telefon:	+420 384 321 494
E-mail:	wayproject@wayproject.cz

## Adresa sídla/bydliště



Ulice: Jarošovská  
Č.p. (č.ev.) / č.o.: 1126 / II  
Obec: Jindřichův Hradec - Jindřichův Hradec II  
PSČ: 37701

### Důvod žádosti o vyjádření

Název stavby: Stezka podél silnice II/154 na hrázi rybníka Svět v Třeboni  
Typ stavby: Stavba výšky do 10 m nad zemí  
Stupeň žádosti: DÚR+DSP (Dokumentace pro společné územní rozhodnutí a stavební povolení)  
Popis stavby / doplňující informace: PD stezky  
Podzemní stavba a zpevněná plocha: Ano  
Výška stavby: 0 m  
Výška jeřábu: 999 m

### Zájmové území

Kresba 1:



Dotčené KÚ: Třeboň (770230)

Datum: 30.9.2021

Zadáno: <https://www.zadostovyjadreni.cz/vodafone/>

Informace podle zákona č. 127/2005 Sb., o elektronických komunikacích, nařízením 2016/679 o ochraně fyzických osob v souvislosti se zpracováním osobních údajů a o volném pohybu těchto údajů a o zrušení směrnice 95/46/ES (obecné nařízení o ochraně osobních údajů) a dalšími souvisejícími právními předpisy.

Společnost Position s.r.o., se sídlem Londýnská 665/45, 120 00 Praha 2, IČ 26422816, zapsaná v obchodním rejstříku vedeném Městským soudem v Praze, oddíl C, vložka 81053 („Position“) a společnost Vodafone Czech Republic s., se sídlem nám. Junkových 2808/2, 155 00 Praha 5, IČ 25788001, zapsaná v obchodním rejstříku vedeném Městským soudem v Praze, oddíl B, vložka 6064 („Vodafone“) Vás tímto informují, že shromážděné osobní údaje v rozsahu Vaše jméno, příjmení, bydliště, e-mailová adresa a telefonní číslo bude společnost Vodafone, jako správce, a společnost Position, jako zpracovatel, zpracovávat za účelem jejich použití při realizaci povinností v souvislosti se žádostí o stanovisko nebo vyjádření pro řízení podle zákona č. 183/2006 Sb., o územním plánování a stavebním řádu (stavební zákon), a to automatizovaným způsobem nebo v tištěné podobě s tím, že Vaše osobní údaje nebudou zpřístupněny jiným osobám.

Vaše osobní údaje poskytujete dobrovolně a tento souhlas můžete kdykoliv odvolat.

Podrobné informace o ochraně soukromí ve společnosti Vodafone, a to včetně uplatnění vašich práv subjektu údajů naleznete na webu <https://www.vodafone.cz/o-vodafonu/ke-stazeni/ochrana-soukromi/>.

**Předmět:** Re: Žádost o vyjádření k existenci sítí technické infrastruktury : Stezka podél silnice II/154 na hrázi rybníka Svět v Třeboni  
**Od:** Michaela Nehasilová <[spravce.jhc@coprosys.cz](mailto:spravce.jhc@coprosys.cz)>  
**Datum:** 18.11.2019 7:38  
**Komu:** [jana.pragrova@wayproject.cz](mailto:jana.pragrova@wayproject.cz)

Dobrý den,  
na tuto akci naše vyjádření nepotřebujete.  
V uvedeném území máme jen spoje vedené vzduchem ( MW) a žádáme vyjádření jen ke stavbám a zařízením vyšší 12 m.

M. Nehasilová  
Coprosys a.s.  
Kloknerova 9  
148 00 Praha 4  
**[spravce@coprosys.cz](mailto:spravce@coprosys.cz)**  
<https://www.coprosys.cz/>

----- Původní zpráva -----

Od: [jana.pragrova@wayproject.cz](mailto:jana.pragrova@wayproject.cz)  
Komu: "COPROSYS a.s." <[spravce.jhc@coprosys.cz](mailto:spravce.jhc@coprosys.cz)>  
Odesláno: 31.10.2019 14:09:45  
Předmět: Žádost o vyjádření k existenci sítí technické infrastruktury : Stezka podél silnice II/154 na hrázi rybníka Svět v Třeboni

Dobrý den,

v příloze Vám zasíláme žádost o vyjádření k existenci sítí technické infrastruktury a situaci se zákres

## **" Stezka podél silnice II/154 na hrázi rybníka Svět v Třeboni "**

Předem děkuji za vyřízení naší žádosti a přeji pěkný den.

Jana Prágrová  
WAY project s.r.o.  
Jindřichův Hradec  
tel. 384321494





1383/21-6/2-1-6



Měřítko 1 : 2 000

# MONSIEUR

zastoupená Bc. Martinem Příbylem

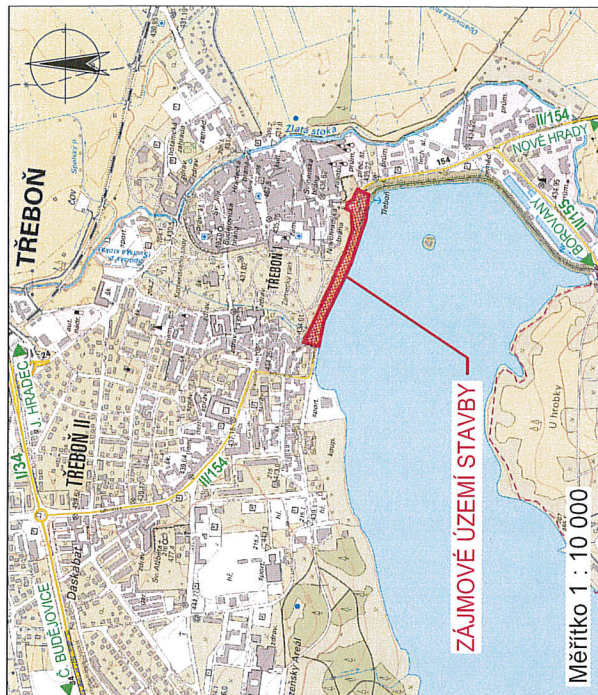
## Oddělení ochrany územních zájmů

V zájmovém prostoru dle přiložené dokumentace neevduje  
ODKÚZ ČECHY Inženýrské sítě nebo zařízení AČR.

Toto stanovisko platí po dobu jednoho roku, ale není souhlasem pro potřeby územního řízení nebo stavebního povolení.

Sp. zn: 19/26/2021 - 250 002 - DR


дне: 07-10-2021.



## ZÁJMOVÉ ÚZEMÍ STAVBY

Měřítko 1 : 10 000

Známa	Číslo/rok	Vypracoval

HIP:	VP:				
Projektant: Jana Págrová	Kontroloval: Josef Šedivý	inženýring Trade, Jaroslava 1126/II tel.: 384 321 454, 384 327 505 email: wayproject@wayproject.cz			
Slaveník: Město Třebon	Otec: Třebon	Č. zakázky:	1039	Paré č.:	
Slavba:		Datum:	12/2020	Formát:	3 A4
		Mřížko:	1 : 2 000	Slavení:	DASP, POPS
Přiloha:		Číslo arch.:		Číslo přílohy:	
					40/19

# 15





Povodí Vltavy, státní podnik  
závod Horní Vltava  
Litvinovická 5  
370 01 České Budějovice

TEL.: 387 683 103  
FAX: 387 203 620

BANKOVNÍ SPOJENÍ:  
UniCredit Bank  
Czech Republic and Slovakia, a.s.  
č.ú.: 3000311064/2700

WAY project s.r.o.  
Jarošovská 1126/II  
377 01 Jindřichův Hradec

VÁŠ DOPIS ZNAČKY/ ZE DNE  
-/31. 10. 2019

NAŠE ZNAČKA  
77320/2019-142

VYŘIZUJE/ LINKA  
M. Nedvědová  
Ing. J. Lán

DATUM  
27. 11. 2019

K.ú. Třeboň, okres Jindřichův Hradec, kraj Jihočeský, č.h.p. 1-07-02-0371-0-00;

**„Stezka podél silnice II/154 na hrázi rybníka Svět v Třeboni“ – sdělení**

Dne 1. 11. 2019 jsme obdrželi žádost o informace týkající se sítí a technické infrastruktury v naší správě pro účely zpracování projektové dokumentace „Stezka podél silnice II/154 na hrázi rybníka Svět v Třeboni“ (projektant: WAY project s.r.o., Jarošovská 1126/II, 377 01 Jindřichův Hradec, v 10/2019).

Jedná se o stavbu stezky podél silnice II/154 na hrázi rybníka Svět v Třeboni.

V zájmovém území se nachází drobný vodní tok Spolský potok IDVT 10272911, ř.km 1,200, který je ve správě Povodí Vltavy, státní podnik. Spolský potok je pod hrází rybníka Svět upraven stavbou z roku 1982 – nábrežní zdi z kamenného zdiva. Zájmové území výše uvedeného záměru nezasahuje do stanoveného záplavového území.

K Vaší žádosti sdělujeme, že v zájmovém území výše uvedené stavby se nenachází žádné sítě technické infrastruktury ve správě Povodí Vltavy, státní podnik.

Kompletní projektovou dokumentaci požadujeme předložit ke stanovisku.

CO: spis

**Povodí Vltavy,**  
státní podnik 26  
závod Horní Vltava  
Litvinovická 5, 370 01 České Budějovice

Ing. Vladimír Rohlík  
vedoucí střediska PPV









## POVODÍ VLTAVY

Povodí Vltavy, státní podnik  
závod Horní Vltava  
Litvínovická 5  
370 01 České Budějovice

TEL.: 387 683 103  
FAX: 387 203 620

BANKOVNÍ SPOJENÍ:  
UniCredit Bank  
Czech Republic and Slovakia, a.s.  
č.ú.: 3000311064/2700

WAY project s.r.o.  
Jarošovská 1126/II  
377 02 Jindřichův Hradec

VÁŠ DOPIS ZNAČKY/ ZE DNE  
-/6. 1. 2020

NAŠE ZNAČKA  
7895/2020-142

VYŘIZUJE/ LINKA  
M. Nedvědová  
Ing. J. Lán

DATUM  
31. 1. 2020

K.ú. Třeboň, okres Jindřichův Hradec, kraj Jihočeský, č.h.p. 1-07-02-0431-0-00;  
„Stezka podél silnice II/154 na hrázi rybníka Svět v Třeboni“ – vyjádření správce povodí a  
správce vodního toku

Dne 7. 1. 2020 jsme obdrželi žádost o vyjádření správce povodí k technické studii „Stezka podél  
silnice II/154 na hrázi rybníka Svět v Třeboni“ (projektant: WAY project s.r.o., Jarošovská 1126/II,  
377 02 Jindřichův Hradec, č.zak. 1039, v 12/2019).

Studie řeší stavbu stezky pro pěší a cyklisty podél silnice II/154 (ul. Novohradská) v Třeboni.  
Navržená stezka se nachází na vzdušné straně hráze rybníka Svět. Začátek stavby je v prostoru  
stávajícího přechodu pro chodce v blízkosti výpusti rybníka Svět. Konec stavby je před křižovatkou  
s místní komunikací od Novohradské brány. Celková délka navržený stavebních úprav je cca 360m.  
Výše uvedená stavba se nedotýká žádných vodních toků, ani pozemků ve správě Povodí Vltavy,  
státní podnik. V blízkosti stavby se nachází drobný vodní tok Spolský potok, který je ve správě  
Povodí Vltavy, státní podnik. Záměr nezasahuje do stanoveného záplavového území.

Jako správce povodí, který vykonává správu v dílčím povodí Horní Vltavy podle ustanovení § 54  
odst.1 zákona č. 254/2001 Sb., o vodách a o změně některých zákonů (vodní zákon), ve znění  
pozdějších předpisů a jako správce drobného vodního toku Spolský potok, souhlasíme s výše  
uvedeným záměrem bez připomínek.



Povodí Vltavy,  
státní podnik 26  
závod Horní Vltava

Litvínovická 5, 370 01 České Budějovice

Ing. Vladimír Rohlík  
vedoucí střediska PPV

CO: PS 7, spis







**Naše značka:** TaV/1715/2021/Vo  
**E-mail:** volna@poda.cz  
**Vyřizuje:** Volná Lenka  
**Tel.:** 597 578 060, 597 578 044  
**Fax:** 597 579 000  
**V Ostravě dne:** 2. 11. 2021

**WAY project s.r.o.**  
**Jarošova 1126/II**  
**377 01 Jindřichův Hradec**

Věc: ***Vyjádření PODA a.s. pro stavbu (projekt) z hlediska existence podzemní telekomunikační optické sítě***

*Stanovisko k projektové dokumentaci pro stavební povolení, provedení stavby*


Stavba: ***„Stezka podél silnice II/154 na hrázi rybníka Svět v Třeboni“***

Ve Vašem zájmovém území, dle předložené situace (Třeboň) se **nenachází** telekomunikační sítě ani zařízení **PODA a.s.** Při realizaci Vaší stavby v této lokalitě **nedojde** k dotčení HDPE trubek ani telekomunikačních optických kabelů **PODA a.s.** Proti provedení Vaší stavby nemáme námitek.

**Platnost vyjádření je 1 rok od jeho vydání.**

S pozdravem

za PODA a.s.  
Jan Mrva  
28. října 102/1168  
702 00 Ostrava

 -11-  
PODA a.s., 28. října 1168/102, 702 00 Ostrava  
IČ: 258 161 79, DIČ: CZ 258 161 79, tel.: 597 578 000







Technické služby Třeboň, s.r.o.  
Rybářská 811/II  
379 01 Třeboň

IČ: 62502735  
DIČ: CZ62502735  
[www.ts-trebon.cz](http://www.ts-trebon.cz)

Tel: +420 384 722 300  
Fax: +420 384 722 302  
e-mail: [info@ts-trebon.cz](mailto:info@ts-trebon.cz)

**WAY project s.r.o.**

Jarošovská 1126/II

37701 Jindřichův Hradec

**Vaše značka 384321494**

**Datum 7.10.2021**

**Věc. Vyjádření k výskytu podzemních sítí a vedení**

**Akce. Stezka podél silnice II/154 na hrázi rybníka Svět v Třeboni.**

*č.j. TATR 1194/2021*

Zasílám situaci se zakreslením podzemních sítí, které jsou v naší správě. Jedná se o kabel veřejného osvětlení, uložený v zemi 50-70cm hluboko. Zakreslení je pouze orientační. V případě zemních prací v blízkosti kabelu je nutno vyžádat jejich vytyčení.

**Platnost vyjádření. 7.10.2023**

**Vyřizuje. P. Mladek**

**Tel. 602931062**



Technické služby Třeboň, s.r.o.  
Rybářská 811/II  
379 01 Třeboň  
IČ: 62502735; DIČ: CZ62502735  
Tel.: +420 384 722 300  
[www.ts-trebon.cz](http://www.ts-trebon.cz)





TĚBOŘ 3-3/121

23

2350/4

hráz Svět

Brama! →

22

LEGENDA VO

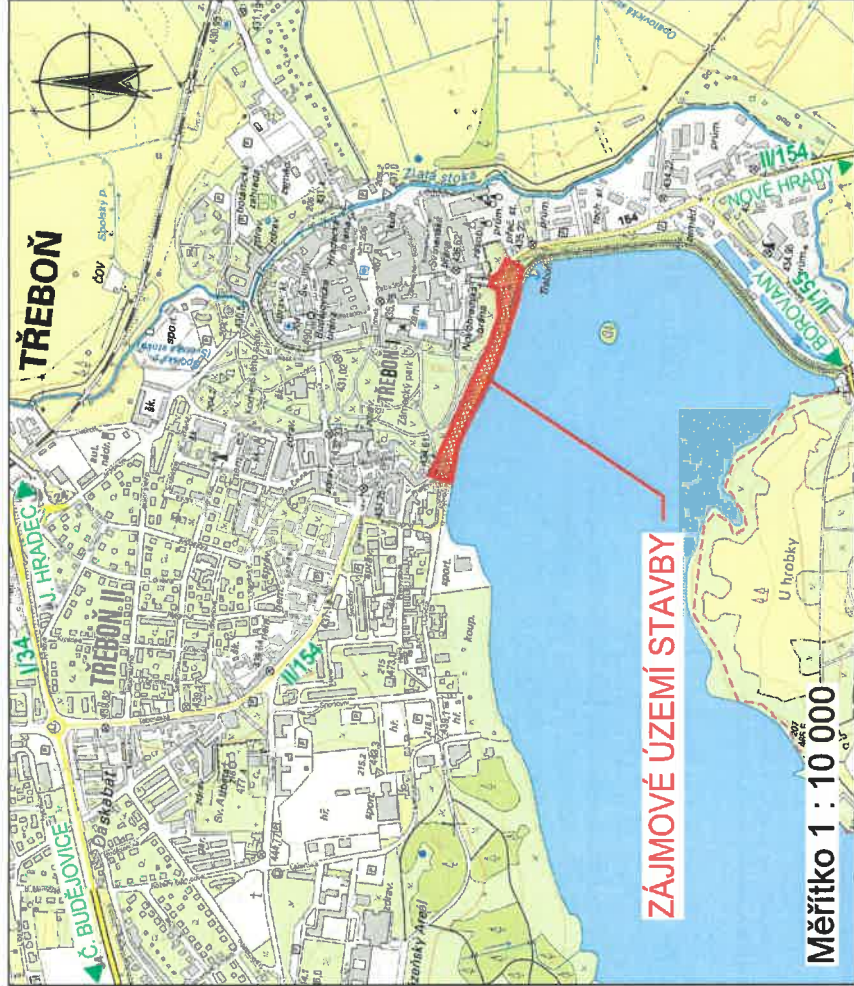
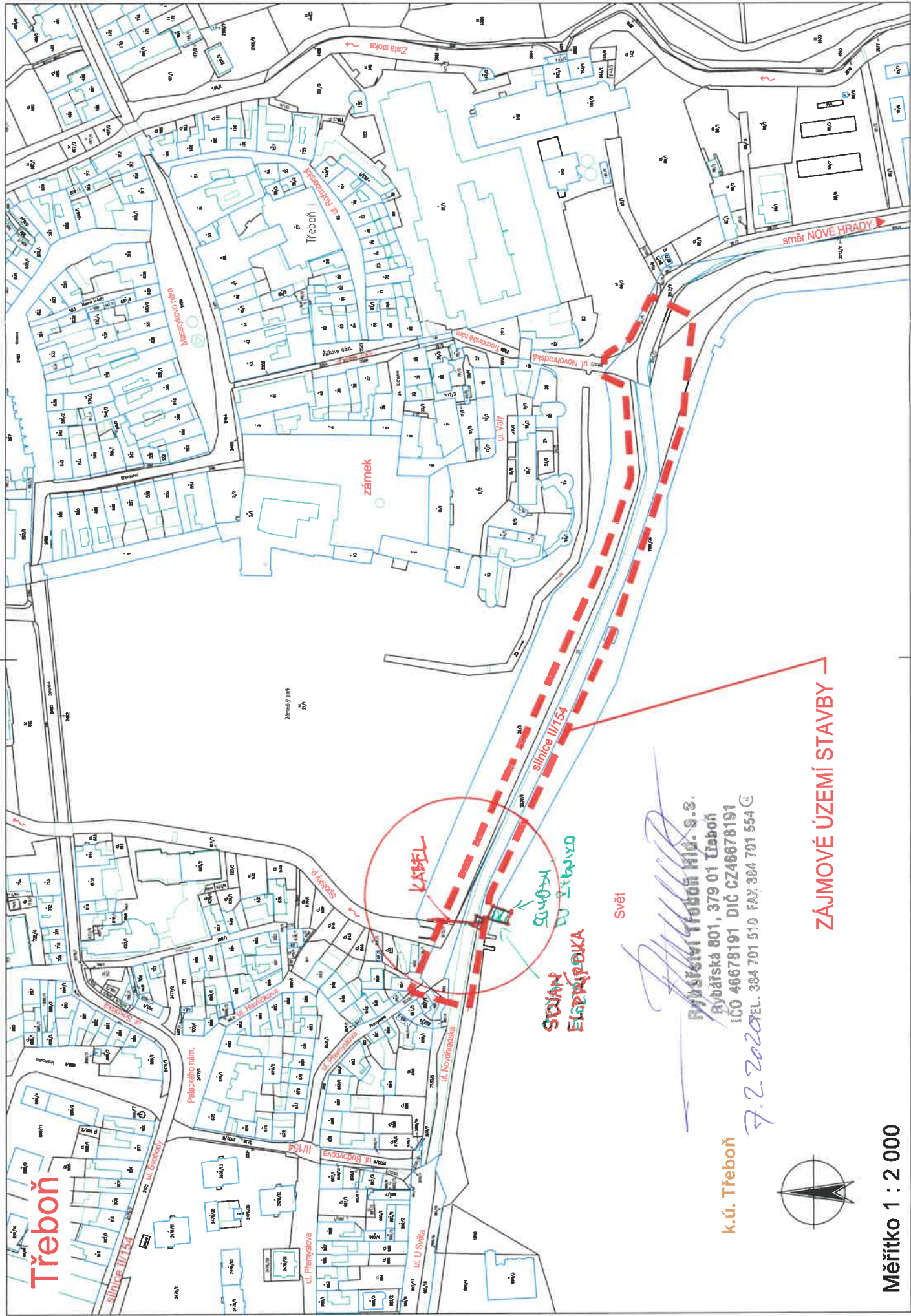
— KASAL VO

⊗ SVÍTIDLO VO

1989/4







Změna	Číslo/rok	Vypracoval

HIP :	VP :	WAV project s. r. o. Jindřichův Hradec, Jarošovská 1126/II tel.: 384 321 484, 384 327 505 email: wavproject@wavproject.cz
Projektant :	Kontroloval :	Zodp. projektant :
Jana Prágorová	Josef Šedivý	Ing. Lubomír Hlom
Stavěbník :	Město Třeboň	Č. zakázky :
Obec :	Třeboň	Datum :
Stavba :	<b>Stezka podél silnice II/154 na hrázi rybníka Svět v Třeboni</b>	Formát :
		Měřitko :
		Stupeň :
Příloha :	Příloha k žádosti o zjištění sítě technické infrastruktury	Číslo arch. :
		Číslo přílohy :







# SPRÁVA A ÚDRŽBA SILNIC Jihočeského kraje

příspěvková organizace  
Nemanická 2133/10, PSČ 370 10 České Budějovice  
zapsaná v obchodním rejstříku, vedeném Krajským soudem v Českých Budějovicích  
odd.Pr., vložka 173, datum zápisu dne 1.7.2002

**závod Jindřichův Hradec**  
**Jarošovská 1126/II, 377 01 Jindřichův Hradec**

**WAY project s.r.o.**  
**projektování dopravních staveb**  
**Jarošovská 1126/II**  
**377 01 Jindřichův Hradec**

Váš dopis značky / ze dne  
/15. 4. 2021

Naše značka  
SUS Jck 6626/2021

Vyřizuje / linka  
Kašpar/603 216 178

V Jindřichově Hradci  
20. 4. 2021

**Věc: „Stezka podél silnice II/154 na hrázi rybníka Svět v Třeboni“**  
**– vyjádření k PD pro potřeby stavebního řízení ve stupni společného povolení (DUSP)**

*Jihočeský kraj, zastoupený Správou a údržbou silnic Jihočeského kraje - závodem Jindřichův Hradec, vydává k předmětné věci následující vyjádření:*

Výše uvedenou stavbou dojde k úpravě stávající stezky podél silnice II/154 na hrázi rybníka Svět. Mezi stezkou a vozovkou silnice je zachován dělicí pruh šířky min. 1 m.

Napojení cyklostezky na silnici II/154 bude provedeno plynule, srážkové vody budou odvedeny mimo těleso silnice II/154. Napojení komunikace bude provedeno pomocí zařízení hrany vozovky a pracovní spára bude zalita pružnou asfaltovou zálivkou, příp. bude napojení provedeno zafrézováním.

Souhlasíme rovněž s vyznačením piktogamového koridoru pro cyklisty na silnici II/154, dle předložené dokumentace. Doplnění značení na výše uvedené silnici II/154, bude provedeno a obnovováno na náklady žadatele.

Vzhledem k tomu, že se dotčená silnice II/154 nenachází na pozemku ve vlastnictví JČK, nebude s námi uzavíraná smlouva o smlouvě budoucí o zřízení služebnosti inženýrských sítí.

Kabelové vedení VO bude uloženo:

- **podélným souběhem do nezpevněného silničního pozemku - zeleného pásu** (mimo pozemek JČK) **silnice II/154** za těchto podmínek: výkopek nebude ukládán na vozovku silnice II/154, krytí kabelového vedení min. 0,8m, uložit do chráničky, zásyp bude hutněn po vrstvách dle ČSN, v případě dotčení nezpevněné krajnice do 0,6m od zpevněné hrany vozovky, požadujeme tuto zpevnit 30cm šterkodrtí fr. 0/32mm a zakalit prosívkou, silniční pozemek bude uveden do původního stavu, vč. příp. ohumusování a zatravnění.
- souhlasíme s umístěním **nových stožárů VO** dle předložené dokumentace.



Zhotovitel stavby požádá v dostatečném předstihu (min. 1 měsíc) před vlastním prováděním stavby u příslušného silničního správního úřadu, tj. MěÚ Třeboň - odboru dopravy o **povolení zvláštního užívání silnice II/154** pro provádění stavebních prací. Pro účel vydání tohoto povolení bude vydáno naší organizací samostatné vyjádření (zvláštní užívání v zimním období povolujeme pouze výjimečně, dle aktuálních klimatických podmínek). Přílohou žádosti bude projektová dokumentace se zakreslením zásahu do silničního tělesa a pomocného silničního pozemku v rámci provádění stavby, technická zpráva, odpovědná osoba a termín provádění prací.

Po doručení pravomocného rozhodnutí příslušného silničního správního úřadu, bude se zhotovitelem stavby uzavřena smlouva o finanční náhradě za zvláštní užívání silničních pozemků. Dokud nebude finanční náhrada za zvláštní užívání zaplacená, nebude naší organizací předáno staveniště a na stavbě nesmí být započato. Finanční náhrada za zvláštní užívání silničních pozemků v silnici II. třídy je (dle Pravidel pro nakládání s majetkem kraje) 5,- Kč/m<sup>2</sup>/den + DPH (aktuální v době fakturace). Při nedodržení termínu zvláštního užívání, bude tato částka násobena do 1 týdne koeficientem 1,25, do 2 týdnů koeficientem 1,5, do 1 měsíce koeficientem 1,75 a nad 1 měsíc koeficientem 2. Nejnižší částka za zvláštní užívání silničních pozemků určená k úhradě, je stanovena naší organizací ve výši 500,- Kč + DPH (aktuální v době fakturace), toto platí, pokud by finanční plnění, vypočtené dle příslušného sazebníku, bylo nižší. Všechny finanční náhrady za zvláštní užívání do 10.000,- Kč budou placeny hotově do pokladny SÚS JČK, závodu Jindřichův Hradec a náhrady nad 10.000,- Kč budou placeny na účet SÚS JČK České Budějovice.

V případě, že si výše uvedená stavba vyžádá úpravu či osazení dopravního značení, dopravního zařízení, nebo zlepšení rozhledových podmínek (*omezení rychlosti - nejvyšší dovolená rychlost, zrcadlo, odstranění dřevin, apod.*), budou tato opatření provedena na náklady investora stavby a veškeré nově osazené dopravní značení, umístěné u silnice II/154, bude po dokončení stavby protokolárně předáno do naší správy.

Vyjádření je platné 2 roky od data jeho vydání.

Správa a údržba silnic Jihočeského kraje,  
závod JINDŘICHŮV HRADEC  
Jarošovská 1126/2, 377 01 J. Hradec  
IČO: 709 71 641

6

**Ing. Josef Tolkner**  
ředitel závodu Jindřichův Hradec

Příloha:

- situace

Telefon  
384321250

ID datové schránky  
cadk8eb

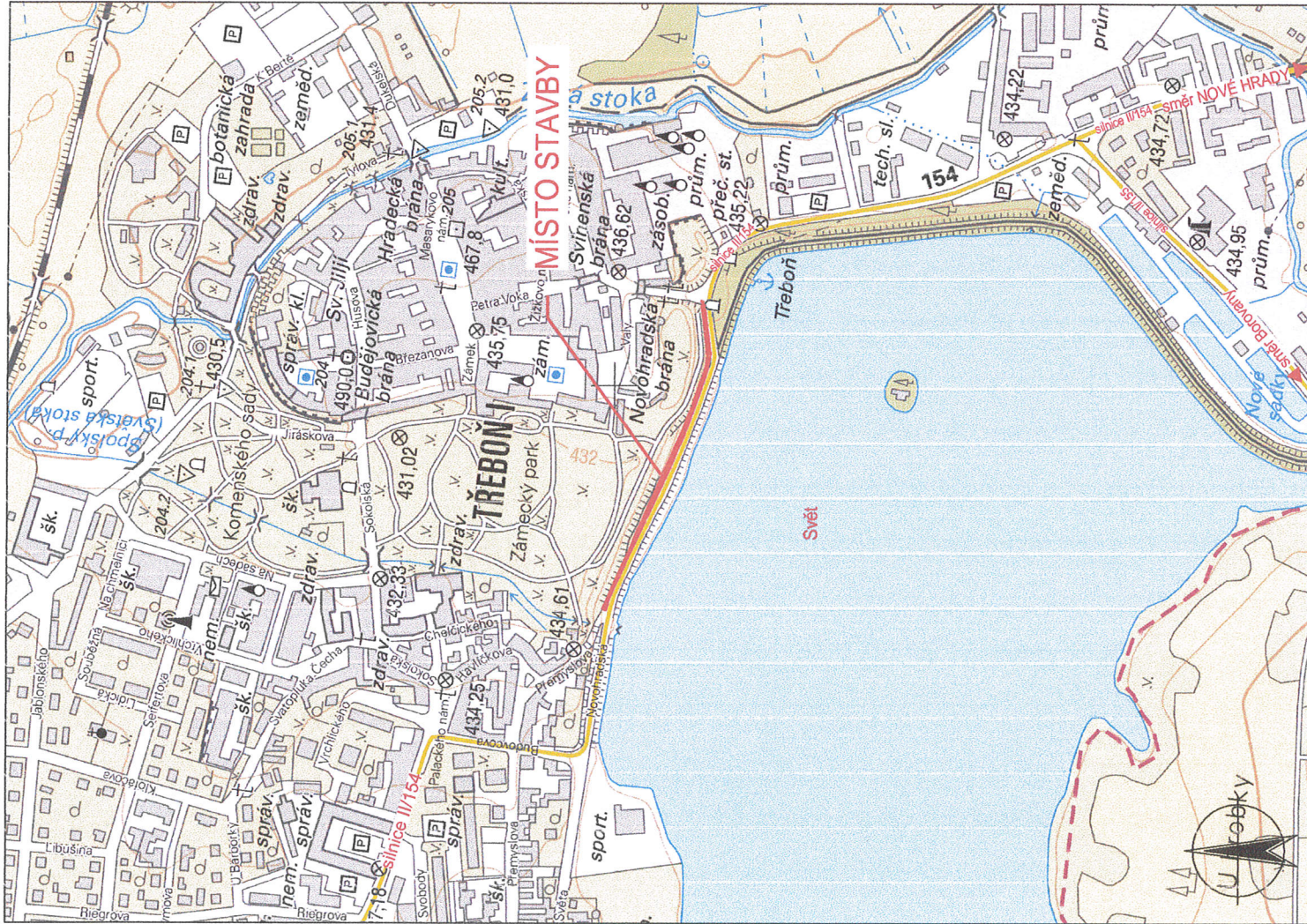
E-mail  
[sekretariat.jh@susjk.cz](mailto:sekretariat.jh@susjk.cz)

IČ  
70971641

Bankovní spojení  
KB České Budějovice

Číslo účtu  
51-8903440257/0100





práva a údržba silnic státního území  
závod JINDŘICHŮV HRADEC  
Jarošovská 1126/2, 377 01 J. Hradec  
IČO: 709 71 641  
20.6.2021

PRACOVNÍ KOPIE !

HIP :	VP :	WAVY project s. r. o. Jindřichův Hradec, Jarošovská 1126/II tel.: 384 321 494, 384 327 505 email: vayproject@vayproject.cz
Projektant : Ing. Michal Šedivý	Kontrolval : Josef Šedivý	Zodp. projektant : Ing. Michal Šedivý
Stavebník : Město Třeboní	Obec : Třeboní	Č. zakázky : 1039
Stavba : Stezka podél silnice II/154 na hrázi rybníka Svět v Třeboní	Datum : 05/2021	Paré č. :
	Formát : 2 A4	
	Měřítko : 1 : 5 000	
	Stupeň : DUSP, PDPS	
Příloha :	Číslo arch. :	Číslo přílohy : C.1
	40/19	

Situční výkres širších vztahů





**DŮLEŽITÉ UPOZORNĚNÍ**

V ZÁKONĚM PŘÍPADĚ NESLOUŽÍ  
PŘED ZAHÁJENÍM STAVEBNÍCH P

## LEGENDA STÁVAJÍCICH SÍTÍ:

- NOV: STO24R

**LEGENDA:**

- |                  |                  |             |                |               |                 |
|------------------|------------------|-------------|----------------|---------------|-----------------|
| NOVÁ KONSTRUKCIA | NOVÁ KONSTRUKCIA | POVÝŠOVACIA | TERENNÉ ÚPRAVY | SNÍŽENÝ OBRNÝ | SARCOZENÍ STRUK |
|                  |                  |             |                |               |                 |



AMERICAN STROKE ASSOCIATION

NAZEV		UČ.Č.
Právník: <i>Božo</i>		in. učitelství
Prac. místo: <i>Božnjak</i>		1. ročník 5. učeb.
Stavba: <i>Božnjak</i>		1. ročník 5. učeb.
Číslo: <i>Božnjak</i>		1. ročník 5. učeb.
Stavba: <i>Božnjak</i>		1. ročník 5. učeb.
<p><b>Stezka podél na hrází rybníka</b></p>		
<p><b>Koordinatační situace</b></p>		

Southwest ss. & sh. bed.

**Špráva a údržba silnic ústeckého kraje,**  
závod JINDŘICHUV HRADEC  
Jarošovská 1126/2, 377 01 J. Hradec  
IČO: 709 71 641

70. 1. 20-24

