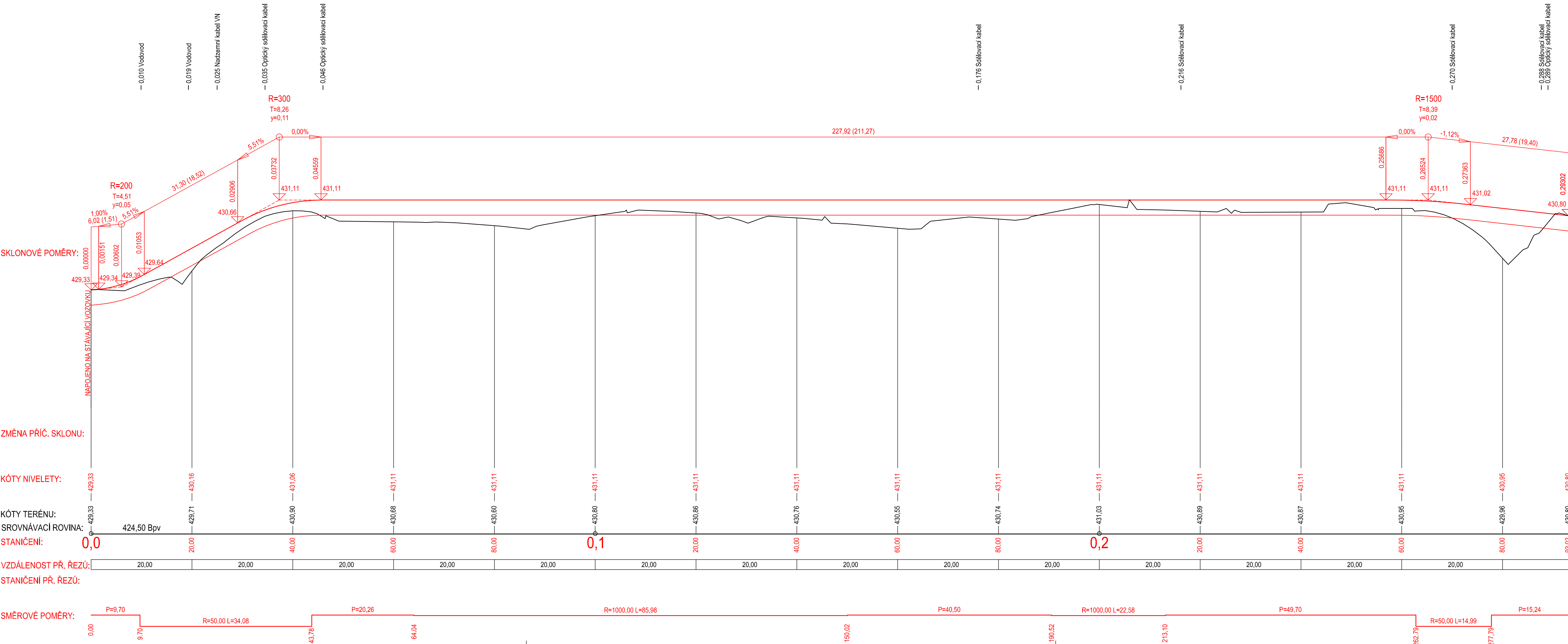




KRAJ:
KATASTRÁLNÍ ÚZEMÍ:
PARCELY:
DRUH POZEMKŮ:

			Jihočeský
			Stará Hlína
469/9	469/10		469/27
ostatní plocha	ostatní plocha		ostatní plocha



UPOZORNĚNÍ:
ZÁKRESY PODZEMNÍCH SÍTÍ JSOU ORIENTAČNÍ, NEMOHOU SLOUŽIT JAKO VYTÝČOVACÍ SCHEMA.
INVESTOR MUSÍ NECHAT PŘED ZAHÁJENÍM STAVBY VŠECHNY PODZEMNÍ SÍTĚ VYTÝČIT.
VŠEKERÉ ZEMNÍ PRÁCE V OCHRANNÉM PÁSMU MOHOU BÝT PROVÁDĚNY POUZE SE SOUHLASEM SPRÁVCE
A PODLE JEHO POKYNŮ.

	Ing. František Stráský - ATELIER S I S, U Malše 20, 370 01 České Budějovice		
	ZODP. PROJEKTANT	Ing. Stráský František	
	VYPRACOVAL	Lavička Jaroslav	
	KONTROLOVAL	Ing. Stráský František	

Kraj:	JIHOČESKÝ	Čís. zakázky:	21021
Kat. území:	STARÁ HLÍNA 753726	Čís. akce:	21021-81
Objednatel:	MĚSTO TŘEBOŇ	Datum:	02/2022
Stavba:		Formát:	4xA4
		Měřítko:	1:500/50
STEZKA NOVÁ HLÍNA - STARÁ HLÍNA		Stupeň:	Souprava:
		PDPS	
Příloha:	PODÉLNÝ ŘEZ - 1. ČÁST	Část:	Čís. přílohy:
		D1	3.1