





VÝŠKOVÝ SYSTÉM: Bpv
SOUŘADNICOVÝ SYSTÉM: S-JTSK

OBJEDNATEL: MĚSTO TŘEBOŇ PALACKÉHO NÁM. 46/II 379 01 TŘEBOŇ				ZHOTOVITEL: T I S O X s.r.o. PLZEŇSKÁ 619/60 370 04 ČESKÉ BUDĚJOVICE tel.: +420 731 535 447 mail.: turk@tiso.cz www.tiso.cz							
VYPRACOVAL: Ing. MICHAL TŮRK				KONTROLOVAL: Ing. MICHAL TŮRK				ZODPOVĚDNÝ PROJEKTANT: Ing. MICHAL TŮRK			
NÁZEV ZAKÁZKY: Třeboň – úprava plochy na pozemku parc. č. 767											
ČÁST:	A. PRŮVODNÍ ZPRÁVA										
OBJEKT:	.										
PŘÍLOHA:	A. PRŮVODNÍ ZPRÁVA										
DATUM:	03/2025			Č. PŘÍLOHY: A			PARÉ Č.: .				
KRAJ:	JIHOČESKÝ										
STUPEŇ:	PDPS/VD-ZDS										
MĚŘÍTKO:	.										

A. PRŮVODNÍ ZPRÁVA

PROJEKTOVÁ DOKUMENTACE PRO PROVEDENÍ STAVBY
(PDPS/VD-ZDS)

„TŘEBOŇ - ÚPRAVA PLOCHY NA POZEMKU PARC. Č. 767“

INVESTOR:	Město Třeboň Palackého nám. 46/II 379 01 Třeboň
VYPRACOVAL:	Ing. Michal Türk TISOX s.r.o. Plzeňská 619/60 370 04 České Budějovice ČKAIT – 0010876
ODPOVĚDNÝ PROJEKTANT:	Ing. Michal Türk TISOX s.r.o. Plzeňská 619/60 370 04 České Budějovice ČKAIT - 0010876

1. Identifikační údaje

Údaje o stavbě

Název stavby: Třeboň - úprava plochy na pozemku parc. č. 767
Místo stavby: Parc. č. 767, K.Ú. Třeboň
Předmět stavby: Úprava plochy na pozemku par. č. 767 v k.ú. Třeboň

Údaje o stavebníkovi

Název: Město Třeboň
Sídlo: Palackého nám. 46/II,
379 01 Třeboň
Zastoupení: Filípek Radim Ing., referent ORI

Údaje o zpracovateli dokumentace

Projektant: Ing. Michal Türk
TISOX s.r.o.
Plzeňská 619/60
370 04 České Budějovice
ČKAIT - 0010876

2. Členění stavby na objekty a technická a technologická zařízení

Stavba je rozdělena na následující řady stavebních objektů, jejichž struktura je v souladu s přílohou č. 2 vyhlášky č. 227/2024 Sb.:

100 Objekty pozemních komunikací

Ostatní číselné řady se neuvažují.

Konkrétní členění stavby na stavební objekty a budoucí vlastníky a správce je následující:

Č. objektu	Název objektu	Vlastník	Správce
SO 101	Úprava plochy	Město Třeboň	Město Třeboň

Tato dokumentace je zpracována v rozsahu a podrobnostech dle přílohy č. 2 k vyhlášce č. 227/2024 Sb. tj. dle rozsahu a obsahu dokumentace pro provádění stavby pozemní komunikace (PDPS) nebo vybrané dokumenty zadávací dokumentace stavby (VD-ZDS).

Záměr projektové dokumentace dle Přílohy č. 1 písm. f) zákona č. 283/2021 Sb., je stavba zařazena do kategorie drobných staveb, přičemž splňuje všechny zákonné požadavky a technické parametry uvedené v této příloze. Projektová dokumentace bude zpracována v souladu s platnými předpisy a normami, a stavba je navržena tak, aby odpovídala požadavkům na bezpečnost, funkčnost a estetiku.

Jelikož stavba spadá do této kategorie (drobné stavby), tak dle § 171 zákona č. 283/2021 Sb., o stavebním řádu nevyžaduje povolení záměru.

3. Seznam vstupních podkladů

Pro vypracování této dokumentace byly použity následující podklady:

- Pro účely této dokumentace byla provedena rekognoskace terénu.
- Dokumentace byla zpracována na pokyn investora na základě digitálních map DKM a DTM.
- Katastrální mapa zájmové oblasti (ČÚZK).
- Vzhledem k jednoduchosti stavby, která se dotkne pouze povrchu území a k jednoduchým základovým poměrům nebyly žádné průzkumy prováděny pouze průzkum IS.
- Zákon č. 283/2021 Sb., v aktuálním znění.
- České normy, technické podmínky, vzorové listy a další související technické předpisy.